



ДЕПАРТАМЕНТ
АРХИТЕКТУРЫ И ГРАДОСТРОИТЕЛЬСТВА
ВОРОНЕЖСКОЙ ОБЛАСТИ

П Р И К А З

№ _____

г. Воронеж

**Об утверждении правил землепользования и застройки
Никольского сельского поселения Новоусманского муниципального
района Воронежской области**

В соответствии с Градостроительным кодексом Российской Федерации, Федеральным законом от 06.10.2003 № 131-ФЗ «Об общих принципах организации местного самоуправления в Российской Федерации», Законом Воронежской области от 07.07.2006 № 61-ОЗ «О регулировании градостроительной деятельности в Воронежской области», Законом Воронежской области от 20.12.2018 № 173-ОЗ «О перераспределении полномочий по утверждению правил землепользования и застройки между органами местного самоуправления поселений Воронежской области, городского округа город Нововоронеж, Борисоглебского городского округа и исполнительными органами государственной власти Воронежской области», постановлением правительства Воронежской области от 31.12.2014 № 1240 «Об утверждении Положения о департаменте архитектуры и градостроительства Воронежской области»

п р и к а з ы в а ю:

1. Утвердить прилагаемые правила землепользования и застройки Никольского сельского поселения Новоусманского муниципального района Воронежской области.

2. Контроль исполнения настоящего приказа возложить на заместителя руководителя департамента архитектуры и градостроительства Воронежской области – начальника отдела территориального планирования Беляеву С.М.

Руководитель департамента
архитектуры и градостроительства
Воронежской области

А.А. Еренков

Приложение

УТВЕРЖДЕНЫ
приказом департамента
архитектуры и градостроительства
Воронежской области
от _____ № _____

**ПРАВИЛА ЗЕМЛЕПОЛЬЗОВАНИЯ И ЗАСТРОЙКИ
НИКОЛЬСКОГО СЕЛЬСКОГО ПОСЕЛЕНИЯ
НОВОУСМАНСКОГО МУНИЦИПАЛЬНОГО РАЙОНА
ВОРОНЕЖСКОЙ ОБЛАСТИ**

**ЧАСТЬ I. ПОРЯДОК ПРИМЕНЕНИЯ ПРАВИЛ
ЗЕМЛЕПОЛЬЗОВАНИЯ И ЗАСТРОЙКИ И ВНЕСЕНИЯ В НИХ
ИЗМЕНЕНИЙ**

Раздел 1. Общие положения

1. Предмет регулирования и цели подготовки Правил землепользования и застройки Никольского сельского поселения Новоусманского муниципального района Воронежской области

1. Правила землепользования и застройки Никольского сельского поселения Новоусманского муниципального района Воронежской области (далее – Правила) являются документом градостроительного зонирования, который утверждается нормативным правовым актом департамента архитектуры и градостроительства Воронежской области и в котором устанавливаются территориальные зоны, градостроительные регламенты, порядок применения такого документа и порядок внесения в него изменений.

2. Правила разработаны в соответствии с Градостроительным кодексом Российской Федерации (далее – ГрК РФ), Земельным кодексом Российской Федерации, Федеральным законом от 06.10.2003 № 131-ФЗ «Об общих принципах организации местного самоуправления в Российской Федерации», иными нормативными правовыми актами Российской Федерации, Воронежской области, муниципальными правовыми актами

муниципального образования с учетом положений нормативных актов и документов, определяющих основные направления социально-экономического и градостроительного развития муниципального образования, а также сведений Единого государственного реестра недвижимости, сведений, документов и материалов, содержащихся в государственных информационных системах обеспечения градостроительной деятельности.

3. Правила разработаны в целях:

- создания условий для устойчивого развития территории муниципального образования, сохранения окружающей среды и объектов культурного наследия;

- создания условий для планировки территории муниципального образования;

- обеспечения прав и законных интересов физических и юридических лиц, в том числе правообладателей земельных участков и объектов капитального строительства;

- создания условий для привлечения инвестиций, в том числе путем предоставления возможности выбора наиболее эффективных видов разрешенного использования земельных участков и объектов капитального строительства.

2. Основные понятия, используемые в Правилах

В настоящих Правилах используются основные понятия, установленные законодательством Российской Федерации.

3. Сфера применения Правил

1. Действие настоящих Правил распространяется на всю территорию Никольского сельского поселения Новоусманского муниципального района Воронежской области. Правила обязательны для соблюдения органами государственной власти, органами местного самоуправления, физическими и юридическими лицами, при осуществлении

ими градостроительной деятельности на территории Никольского сельского поселения Новоусманского муниципального района Воронежской области.

2. Настоящие Правила применяются наряду с:

– техническими регламентами и иными обязательными требованиями, установленными в соответствии с законодательством в целях обеспечения безопасности жизни и здоровья людей, надежности и безопасности зданий, строений и сооружений, сохранения окружающей природной среды и объектов культурного наследия;

– региональными и местными нормативами градостроительного проектирования.

4. Содержание и порядок применения Правил

1. Правила включают в себя:

- 1) порядок их применения и внесения изменений в Правила;
- 2) карту градостроительного зонирования;
- 3) градостроительные регламенты.

Обязательным приложением к настоящим Правилам являются сведения о границах территориальных зон, которые должны содержать графическое описание местоположения границ территориальных зон, перечень координат характерных точек этих границ в системе координат, используемой для ведения Единого государственного реестра недвижимости.

2. Порядок применения Правил и внесения в них изменений включает в себя положения:

- 1) о регулировании землепользования и застройки;
- 2) об изменении видов разрешенного использования земельных участков и объектов капитального строительства физическими и юридическими лицами;
- 3) о подготовке документации по планировке территории органами местного самоуправления;
- 4) о проведении общественных обсуждений или публичных слушаний по вопросам землепользования и застройки;

- 5) о внесении изменений в Правила;
- 6) о регулировании иных вопросов землепользования и застройки.

5. Использование объектов недвижимости, не соответствующих настоящим Правилам

1. Земельные участки или объекты капитального строительства, виды разрешенного использования, предельные (минимальные и (или) максимальные) размеры и предельные параметры которых не соответствуют градостроительному регламенту, могут использоваться без установления срока приведения их в соответствие с градостроительным регламентом, за исключением случаев, если использование таких земельных участков и объектов капитального строительства опасно для жизни или здоровья человека, для окружающей среды, объектов культурного наследия.

2. Реконструкция указанных в подпункте 1 настоящего пункта объектов капитального строительства может осуществляться только путем приведения таких объектов в соответствие с градостроительным регламентом или путем уменьшения их несоответствия предельным параметрам разрешенного строительства, реконструкции. Изменение видов разрешенного использования указанных земельных участков и объектов капитального строительства может осуществляться путем приведения их в соответствие с видами разрешенного использования земельных участков и объектов капитального строительства, установленными градостроительным регламентом.

3. В случае если использование указанных в подпункте 1 настоящего пункта земельных участков и объектов капитального строительства продолжается и опасно для жизни или здоровья человека, для окружающей среды, объектов культурного наследия, в соответствии с федеральными законами может быть наложен запрет на использование таких земельных участков и объектов.

6. Открытость и доступность информации о землепользовании и застройке

1. Настоящие Правила являются открытыми и общедоступными.
2. Настоящие Правила подлежат опубликованию в порядке, установленном для официального опубликования нормативных правовых актов Воронежской области, и размещению в федеральной государственной информационной системе территориального планирования и в государственной информационной системе обеспечения градостроительной деятельности.

Раздел 2. Положения о регулировании землепользования и застройки

7. Перераспределение полномочий между органами местного самоуправления Никольского сельского поселения Новоусманского муниципального района Воронежской области и департаментом архитектуры и градостроительства Воронежской области

1. На основании Закона Воронежской области от 20.12.2018 № 173-ОЗ «О перераспределении полномочий по утверждению правил землепользования и застройки между органами местного самоуправления поселений Воронежской области, городского округа город Нововоронеж, Борисоглебского городского округа и исполнительными органами государственной власти Воронежской области» (далее – Закон Воронежской области) и в соответствии со статьей 8.2 ГрК РФ, частью 3 статьи 6 Федерального закона от 21.12.2021 № 414-ФЗ «Об общих принципах организации публичной власти в субъектах Российской Федерации», частью 1.2 статьи 17 Федерального закона от 06.10.2003 № 131-ФЗ «Об общих принципах организации местного самоуправления в Российской Федерации» полномочия по утверждению Правил перераспределены между органами местного самоуправления Никольского сельского поселения Новоусманского муниципального района Воронежской области и департаментом архитектуры

и градостроительства Воронежской области (далее – Уполномоченный орган) на срок, установленный Законом Воронежской области.

2. После истечения срока, указанного в Законе Воронежской области, полномочия Уполномоченного органа, предусмотренные настоящими Правилами, осуществляются органами местного самоуправления Никольского сельского поселения Новоусманского муниципального района Воронежской области в соответствии с требованиями ГрК РФ.

8. Полномочия Уполномоченного органа по вопросам землепользования и застройки

1. Полномочия Уполномоченного органа по вопросам землепользования и застройки включают:

1) принятие решений о подготовке проекта Правил, о подготовке проекта о внесении изменений в Правила;

2) утверждение Правил, утверждение внесения изменений в Правила;

3) принятие решений о предоставлении разрешений на условно разрешенный вид использования объектов капитального строительства или земельного участка;

4) принятие решений о предоставлении разрешения на отклонение от предельных параметров разрешенного строительства, реконструкции объектов капитального строительства;

5) иные полномочия в соответствии с действующим законодательством.

9. Комиссия по подготовке проектов Правил

1. Комиссия по подготовке проектов правил землепользования и застройки поселений Воронежской области, городского округа город Нововоронеж, Борисоглебского городского округа (далее – Комиссия) является специально созданным постоянно действующим коллегиальным органом при Уполномоченном органе в целях реализации полномочий,

указанных в пункте 8 настоящих Правил, перераспределенных в соответствии с Законом Воронежской области и обеспечения выполнения задач градостроительного зонирования.

2. Комиссия создается и прекращает свою деятельность приказом Уполномоченного органа.

3. Состав и порядок деятельности Комиссии утверждается приказом Уполномоченного органа.

Раздел 3. Положения об изменении видов разрешенного использования земельных участков и объектов капитального строительства физическими и юридическими лицами

10. Изменение видов разрешенного использования земельных участков и объектов капитального строительства

1. Для каждой из установленных настоящими Правилами территориальных зон могут устанавливаться основные, условно разрешенные и вспомогательные виды разрешенного использования земельных участков и объектов капитального строительства.

2. Изменение одного вида разрешенного использования земельных участков и объектов капитального строительства на другой вид такого использования осуществляется в соответствии с градостроительным регламентом при условии соблюдения требований технических регламентов.

3. Основные и вспомогательные виды разрешенного использования земельных участков и объектов капитального строительства правообладателями земельных участков и объектов капитального строительства, за исключением органов государственной власти, органов местного самоуправления, государственных и муниципальных учреждений, государственных и муниципальных унитарных предприятий, выбираются самостоятельно без дополнительных разрешений и согласования.

4. Решения об изменении одного вида разрешенного использования земельных участков и объектов капитального строительства, расположенных

на землях, на которые действие градостроительных регламентов не распространяется или для которых градостроительные регламенты не устанавливаются, на другой вид такого использования принимаются в соответствии с федеральными законами.

11. Предоставление разрешения на условно разрешенный вид использования земельного участка или объекта капитального строительства

1. Физическое или юридическое лицо, заинтересованное в предоставлении разрешения на условно разрешенный вид использования земельного участка или объекта капитального строительства (далее - разрешение на условно разрешенный вид использования), направляет заявление о предоставлении разрешения на условно разрешенный вид использования в Комиссию. Заявление о предоставлении разрешения на условно разрешенный вид использования может быть направлено в форме электронного документа, подписанного электронной подписью в соответствии с требованиями Федерального закона от 06.04.2011 № 63-ФЗ «Об электронной подписи».

2. Порядок предоставления разрешения на условно разрешенный вид использования земельного участка или объекта капитального строительства определен статьей 39 ГрК РФ.

3. Проект решения о предоставлении разрешения на условно разрешенный вид использования подлежит рассмотрению на общественных обсуждениях или публичных слушаниях, проводимых в порядке, установленном статьей 5.1 ГрК РФ, с учетом положений статьи 39 ГрК РФ.

12. Предоставление разрешения на отклонение от предельных параметров разрешенного строительства, реконструкции объектов капитального строительства

1. Правообладатели земельных участков, размеры которых меньше установленных градостроительным регламентом минимальных размеров земельных участков либо конфигурация, инженерно-геологические или иные характеристики которых неблагоприятны для застройки, вправе обратиться

за разрешениями на отклонение от предельных параметров разрешенного строительства, реконструкции объектов капитального строительства (далее также – разрешение на отклонение от предельных параметров).

2. Правообладатели земельных участков вправе обратиться за разрешениями на отклонение от предельных параметров разрешенного строительства, реконструкции объектов капитального строительства, если такое отклонение необходимо в целях однократного изменения одного или нескольких предельных параметров разрешенного строительства, реконструкции объектов капитального строительства, установленных градостроительным регламентом для конкретной территориальной зоны, не более чем на десять процентов.

3. Порядок предоставления разрешения на отклонение от предельных параметров определен статьей 40 ГрК РФ.

4. Проект решения о предоставлении разрешения на отклонение от предельных параметров подлежит рассмотрению на общественных обсуждениях или публичных слушаниях, проводимых в порядке, установленном статьей 5.1 ГрК РФ, с учетом положений статьи 39 ГрК РФ, за исключением случая, указанного в части 1.1 статьи 40 ГрК РФ.

Раздел 4. Положения о подготовке документации по планировке территории органами местного самоуправления

13. Общие положения о подготовке документации по планировке территории

1. Подготовка документации по планировке территории осуществляется в целях обеспечения устойчивого развития территорий, в том числе выделения элементов планировочной структуры, установления границ земельных участков, установления границ зон планируемого размещения объектов капитального строительства.

2. Подготовка документации по планировке территории осуществляется в соответствии с главой 5 ГрК РФ.

3. Состав и содержание документации по планировке территории определяется ГрК РФ.

Раздел 5. Положения о проведении общественных обсуждений или публичных слушаний по вопросам землепользования и застройки

14. Общие положения о порядке проведения общественных обсуждений или публичных слушаний в сфере градостроительной деятельности

1. В целях соблюдения права человека на благоприятные условия жизнедеятельности, прав и законных интересов правообладателей земельных участков и объектов капитального строительства по проектам правил землепользования и застройки, проектам планировки территории, проектам межевания территории, проектам, предусматривающим внесение изменений в один из указанных утвержденных документов, проектам решений о предоставлении разрешения на условно разрешенный вид использования земельного участка или объекта капитального строительства, проектам решений о предоставлении разрешения на отклонение от предельных параметров разрешенного строительства, реконструкции объектов капитального строительства в соответствии с уставом муниципального образования и (или) нормативным правовым актом представительного органа муниципального образования и с учетом положений ГрК РФ проводятся общественные обсуждения или публичные слушания, за исключением случаев, предусмотренных ГрК РФ и другими федеральными законами.

2. Порядок проведения общественных обсуждений или публичных слушаний определяется ГрК РФ, Уставом Никольского сельского поселения Новоусманского муниципального района Воронежской области и (или) нормативным правовым актом представительного органа муниципального образования.

Раздел 6. Положения о внесении изменений в Правила

15. Основания и порядок внесения изменений в Правила

1. Основания для рассмотрения вопроса о внесении изменений в настоящие Правила предусмотрены статьей 33 ГрК РФ.
2. Внесение изменений в Правила осуществляется в порядке, предусмотренном статьями 31 и 32 ГрК РФ, с учетом особенностей, установленных статьей 33 ГрК РФ.

Раздел 7. Положения о регулировании иных вопросов землепользования и застройки

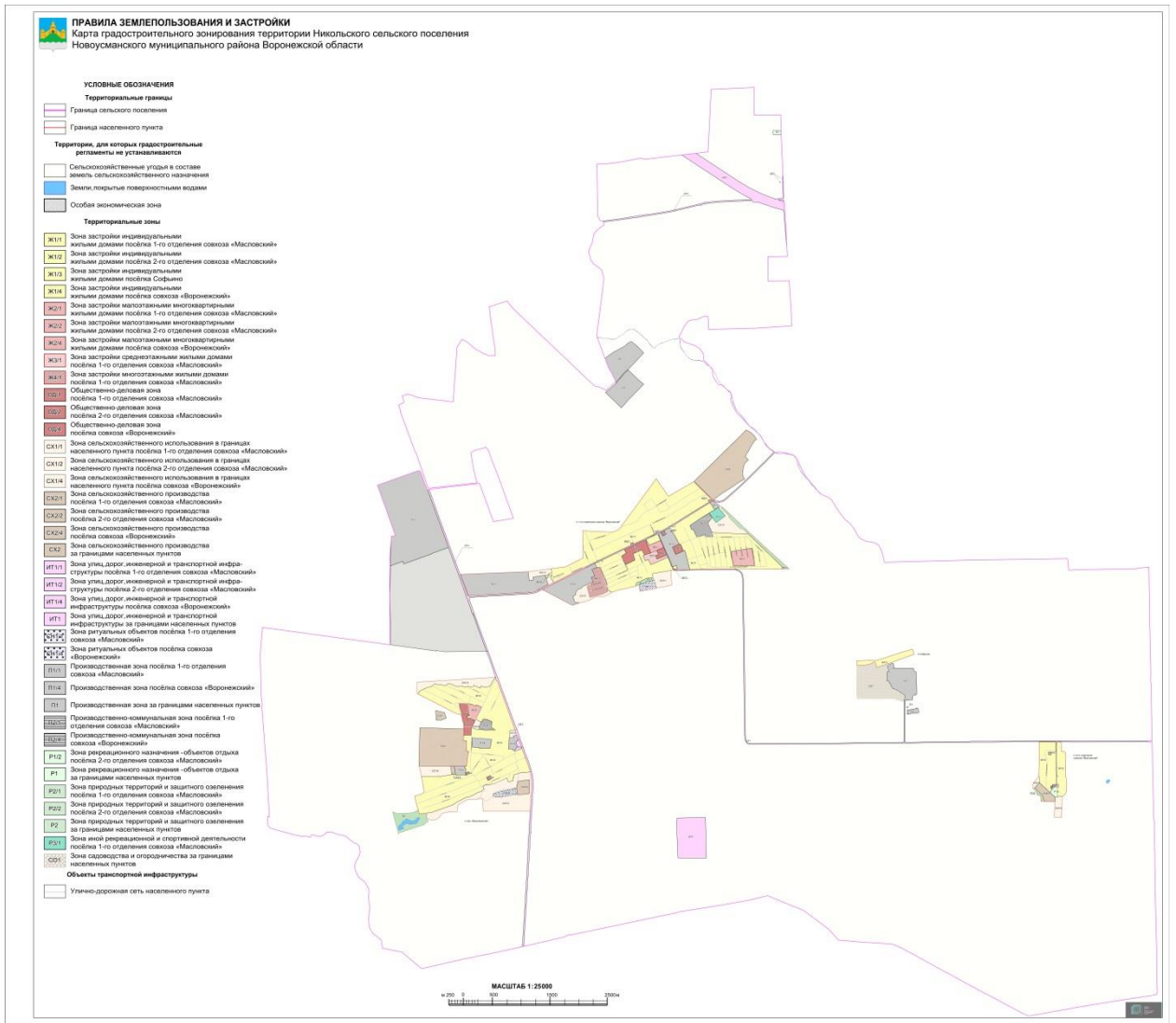
16. Общие принципы регулирования иных вопросов землепользования и застройки на территории Никольского сельского поселения Новоусманского муниципального района Воронежской области

Иные вопросы землепользования и застройки на территории Никольского сельского поселения Новоусманского муниципального района Воронежской области регулируются законодательством Российской Федерации, Воронежской области, муниципальными правовыми актами Никольского сельского поселения Новоусманского муниципального района Воронежской области.

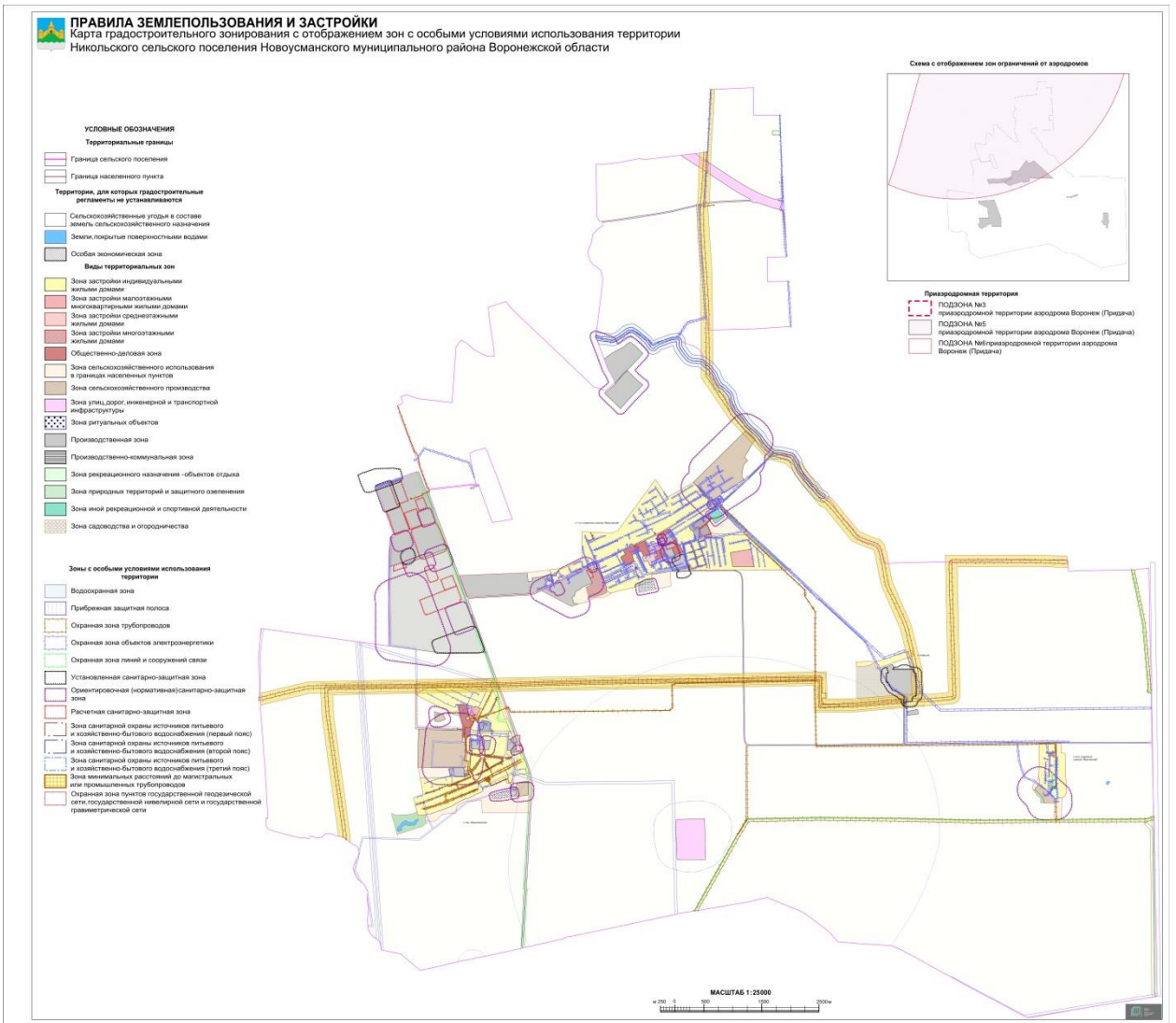
ЧАСТЬ II. КАРТА ГРАДОСТРОИТЕЛЬНОГО ЗОНИРОВАНИЯ

17. Карты градостроительного зонирования

1. Карта градостроительного зонирования территории Никольского сельского поселения Новоусманского муниципального района Воронежской области.



2. Карта градостроительного зонирования с отображением зон с особыми условиями использования территории Никольского сельского поселения Новоусманского муниципального района Воронежской области.



2.1. На территории Никольского сельского поселения Новоусманского муниципального района Воронежской области располагается особая экономическая зона промышленно-производственного типа «Центр», созданная постановлением Правительства Российской Федерации от 30.12.2018 № 1774 «О создании на территории муниципального образования Новоусманский муниципальный район Воронежской области особой экономической зоны промышленно-производственного типа».

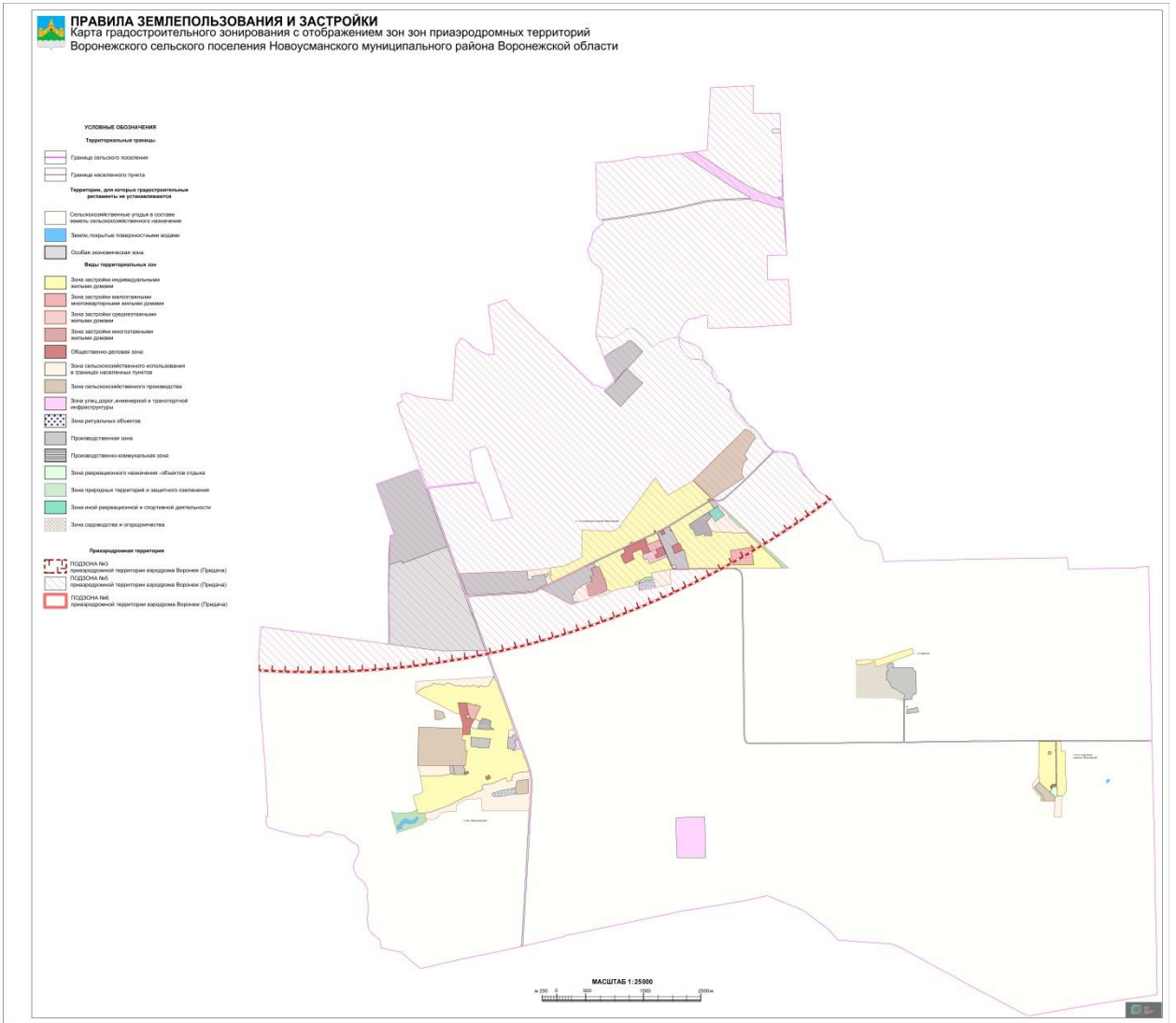
Правовой режим использования земельных участков, расположенных в границах особо экономической зоны определяется органом управления особой экономической зоной, при этом градостроительные регламенты в отношении такой территории настоящими Правилами не устанавливаются.

2.2. На территории Никольского сельского поселения Новоусманского муниципального района Воронежской области располагаются следующие объекты археологического наследия, границы территорий которых опубликованию не подлежат*:

№ п/п	Наименование объекта культурного наследия	Сведения о границах территории объекта культурного наследия
1	2	3
1	Поселение 1 у пос. 1-го отделения совхоза «Масловский» в Новоусманском районе Воронежской области	Установлена приказом управления по охране объектов культурного наследия Воронежской области от 14.04.2021 № 71-01-07/132 «Об утверждении границ территорий выявленных объектов археологического наследия, расположенных на территории Воронежской области»

*в соответствии с приказом Министерства культуры Российской Федерации от 01.09.2015 № 2328 «Об утверждении перечня отдельных сведений об объектах археологического наследия, которые не подлежат опубликованию»

3. Карта градостроительного зонирования с отображением зон приаэродромных территорий Никольского сельского поселения Новоусманского муниципального района Воронежской области.



18. Перечень территориальных зон, установленных на карте градостроительного зонирования

1. Порядок установления территориальных зон определен статьей 34 ГрК РФ. На карте градостроительного зонирования установлены следующие виды территориальных зон:

Наименование территориальной зоны	Кодовое обозначение территориальной зоны
1	2
Жилые зоны	
Зона застройки индивидуальными жилыми домами	Ж1
Зона застройки малоэтажными многоквартирными жилыми домами	Ж2
Зона застройки среднеэтажными жилыми домами	Ж3
Зона застройки многоэтажными жилыми домами	Ж4
Общественно-деловые зоны	
Общественно-деловая зона	ОД
Производственные и коммунально-складские зоны	
Производственная зона	П1
Производственно-коммунальная зона	П2
Зоны инженерной и транспортной инфраструктуры	
Зона улиц, дорог, инженерной и транспортной инфраструктуры	ИТ1
Зоны сельскохозяйственного использования	
Зона сельскохозяйственного использования в границах населенных пунктов	СХ1
Зона сельскохозяйственного производства	СХ2
Зоны рекреационного назначения	
Зона рекреационного назначения - объектов отдыха	Р1
Зона природных территорий и защитного озеленения	Р2
Зона иной рекреационной и спортивной деятельности	Р3
Зоны специального назначения	
Зона ритуальных объектов	СН1
Зоны ведения садоводства для собственных нужд граждан	
Зона садоводства и огородничества	СО1

2. Настоящими Правилами на территории Никольского сельского поселения Новоусманского муниципального района Воронежской области установлены следующие территориальные зоны:

Наименование территориальной зоны	Кодовое обозначение территориальной зоны
1	2
Жилые зоны	
Зона застройки индивидуальными жилыми домами посёлка 1-го отделения совхоза «Масловский»	Ж1/1
Зона застройки индивидуальными жилыми домами посёлка 2-го отделения совхоза «Масловский»	Ж1/2
Зона застройки индивидуальными жилыми домами посёлка Софьино	Ж1/3

Наименование территориальной зоны	Кодовое обозначение территориальной зоны
1	2
Зона застройки индивидуальными жилыми домами посёлка совхоза «Воронежский»	Ж1/4
Зона застройки малоэтажными многоквартирными жилыми домами посёлка 1-го отделения совхоза «Масловский»	Ж2/1
Зона застройки малоэтажными многоквартирными жилыми домами посёлка 2-го отделения совхоза «Масловский»	Ж2/2
Зона застройки малоэтажными многоквартирными жилыми домами посёлка совхоза «Воронежский»	Ж2/4
Зона застройки среднеэтажными жилыми домами посёлка 1-го отделения совхоза «Масловский»	Ж3/1
Зона застройки многоэтажными жилыми домами посёлка 1-го отделения совхоза «Масловский»	Ж4/1
Общественно-деловые зоны	
Общественно-деловая зона посёлка 1-го отделения совхоза «Масловский»	ОД/1
Общественно-деловая зона посёлка 2-го отделения совхоза «Масловский»	ОД/2
Общественно-деловая зона посёлка совхоза «Воронежский»	ОД/4
Производственные и коммунально-складские зоны	
Производственная зона посёлка 1-го отделения совхоза «Масловский»	П1/1
Производственная зона посёлка совхоза «Воронежский»	П1/4
Производственная зона за границами населенных пунктов	П1
Производственно-коммунальная зона посёлка 1-го отделения совхоза «Масловский»	П2/1
Производственно-коммунальная зона посёлка совхоза «Воронежский»	П2/4
Зоны инженерной и транспортной инфраструктуры	
Зона улиц, дорог, инженерной и транспортной инфраструктуры посёлка 1-го отделения совхоза «Масловский»	ИТ1/1
Зона улиц, дорог, инженерной и транспортной инфраструктуры посёлка 2-го отделения совхоза «Масловский»	ИТ1/2
Зона улиц, дорог, инженерной и транспортной инфраструктуры посёлка совхоза «Воронежский»	ИТ1/4
Зона улиц, дорог, инженерной и транспортной инфраструктуры за границами населенных пунктов	ИТ1
Зоны сельскохозяйственного использования	
Зона сельскохозяйственного использования в границах населенного пункта посёлка 1-го отделения совхоза «Масловский»	СХ1/1
Зона сельскохозяйственного использования в границах населенного пункта посёлка 2-го отделения совхоза «Масловский»	СХ1/2
Зона сельскохозяйственного использования в границах населенного пункта посёлка совхоза «Воронежский»	СХ1/4
Зона сельскохозяйственного производства посёлка 1-го отделения совхоза «Масловский»	СХ2/1
Зона сельскохозяйственного производства посёлка 2-го отделения совхоза «Масловский»	СХ2/2
Зона сельскохозяйственного производства посёлка совхоза «Воронежский»	СХ2/4

Наименование территориальной зоны	Кодовое обозначение территориальной зоны
1	2
Зона сельскохозяйственного производства за границами населенных пунктов	СХ2
Зоны рекреационного назначения	
Зона рекреационного назначения - объектов отдыха посёлка 2-го отделения совхоза «Масловский»	P1/2
Зона рекреационного назначения - объектов отдыха за границами населенных пунктов	P1
Зона природных территорий и защитного озеленения посёлка 1-го отделения совхоза «Масловский»	P2/1
Зона природных территорий и защитного озеленения посёлка 2-го отделения совхоза «Масловский»	P2/2
Зона природных территорий и защитного озеленения за границами населенных пунктов	P2
Зона иной рекреационной и спортивной деятельности посёлка 1-го отделения совхоза «Масловский»	P3/1
Зоны специального назначения	
Зона ритуальных объектов посёлка 1-го отделения совхоза «Масловский»	СН1/1
Зона ритуальных объектов посёлка совхоза «Воронежский»	СН1/4
Зоны ведения садоводства для собственных нужд граждан	
Зона садоводства и огородничества за границами населенных пунктов	СО1

3. Графическое описание местоположения границ территориальных зон посёлка 1-го отделения совхоза «Масловский» приведено в приложении № 1 к настоящим Правилам.

4. Графическое описание местоположения границ территориальных зон посёлка 2-го отделения совхоза «Масловский» приведено в приложении № 2 к настоящим Правилам.

5. Графическое описание местоположения границ территориальных зон посёлка Софьино приведено в приложении № 3 к настоящим Правилам.

6. Графическое описание местоположения границ территориальных зон посёлка совхоза «Воронежский» приведено в приложении № 4 к настоящим Правилам.

7. Графическое описание местоположения границ территориальных зон, расположенных за границами населенных пунктов на территории Никольского сельского поселения, являются приложением № 5 к настоящим Правилам.

ЧАСТЬ III. ГРАДОСТРОИТЕЛЬНЫЕ РЕГЛАМЕНТЫ

19. Общие положения о градостроительном регламенте

1. Градостроительным регламентом определяется правовой режим земельных участков, равно как всего, что находится над и под поверхностью земельных участков и используется в процессе их застройки и последующей эксплуатации объектов капитального строительства.

2. Действие градостроительного регламента распространяется в равной мере на все земельные участки и объекты капитального строительства, расположенные в пределах границ территориальной зоны, обозначенной на карте градостроительного зонирования.

3. Земли и земельные участки, на которые действие градостроительных регламентов не распространяется или для которых градостроительные регламенты не устанавливаются, определены статьей 36 ГрК РФ.

20. Виды разрешенного использования

1. Разрешенное использование земельных участков и объектов капитального строительства может быть следующих видов:

- основные виды разрешенного использования;
- условно разрешенные виды использования;
- вспомогательные виды разрешенного использования, допустимые только в качестве дополнительных по отношению к основным видам разрешенного использования и условно разрешенным видам использования и осуществляемые совместно с ними.

2. Виды разрешенного использования (далее – ВРИ) земельных участков в настоящих Правилах определяются в соответствии с приказом Федеральной службы государственной регистрации, кадастра и картографии от 10.11.2020 № П/0412 «Об утверждении классификатора видов разрешенного использования земельных участков».

21. Градостроительные регламенты территориальных зон

1. Градостроительные регламенты территориальных зон Ж1/1, Ж1/2, Ж1/3, Ж1/4

№ п/п	Код ВРИ	Наименование ВРИ	Предельные (минимальные и (или) максимальные) размеры земельных участков, в том числе их площадь, м ²		Максимальный процент застройки в границах земельного участка	Предельное количество этажей или предельная высота зданий, строений, сооружений	Минимальные отступы от границ земельных участков в целях определения мест допустимого размещения зданий, строений, сооружений, за пределами которых запрещено строительство зданий, строений, сооружений	
			min	max				
1	2	3	4	5	6	7	8	
ОСНОВНЫЕ ВИДЫ РАЗРЕШЕННОГО ИСПОЛЬЗОВАНИЯ ЗЕМЕЛЬНЫХ УЧАСТКОВ И ОБЪЕКТОВ КАПИТАЛЬНОГО СТРОИТЕЛЬСТВА								
1	2.1	Для индивидуального жилищного строительства	400	5000	50%	3 этажа*	3 метра**	
2	2.3	Блокированная жилая застройка	80	3000	50%	3 этажа*	3 метра**; 0 метров – при примыкании к соседним зданиям	
3	2.2	Для ведения личного подсобного хозяйства (приусадебный земельный участок)	300	5000	30%	3 этажа*	3 метра**	
4	2.7.2	Размещение гаражей для собственных нужд	не подлежат установлению					
5	3.1.1	Предоставление коммунальных услуг	не подлежит установлению	5000	не подлежат установлению			
6	3.1.2	Административные здания организаций, обеспечивающих предоставление коммунальных услуг	не подлежат установлению		60%	3 этажа	3 метра	
7	3.2.2	Оказание социальной помощи населению	не подлежат установлению		60%	3 этажа	3 метра	
8	3.2.3	Оказание услуг связи	не подлежат установлению		60%	3 этажа	3 метра	
9	3.4.1	Амбулаторно-поликлиническое обслуживание	не подлежат установлению			3 этажа	3 метра	
10	3.5.1	Дошкольное, начальное и среднее общее образование	не подлежат установлению			4 этажа	3 метра	

№ п/п	Код ВРИ	Наименование ВРИ	Предельные (минимальные и (или) максимальные) размеры земельных участков, в том числе их площадь, м ²		Максимальный процент застройки в границах земельного участка	Предельное количество этажей или предельная высота зданий, строений, сооружений	Минимальные отступы от границ земельных участков в целях определения мест допустимого размещения зданий, строений, сооружений, за пределами которых запрещено строительство зданий, строений, сооружений
			min	max			
1	2	3	4	5	6	7	8
11	3.6.2	Парки культуры и отдыха	не подлежат установлению				
12	5.1.3	Площадки для занятий спортом	не подлежат установлению				
13	9.3	Историко-культурная деятельность	не подлежат установлению				
14	12.0	Земельные участки (территории) общего пользования	не подлежат установлению				
15	12.0.1	Улично-дорожная сеть	не подлежат установлению				
16	12.0.2	Благоустройство территории	не подлежат установлению				
УСЛОВНО РАЗРЕШЕННЫЕ ВИДЫ ИСПОЛЬЗОВАНИЯ ЗЕМЕЛЬНЫХ УЧАСТКОВ И ОБЪЕКТОВ КАПИТАЛЬНОГО СТРОИТЕЛЬСТВА							
17	2.1.1	Малоэтажная многоквартирная жилая застройка	600	не подлежит установлению	45%	4 этажа	6 метров
18	2.7.1	Хранение автотранспорта	не подлежат установлению				
19	3.3	Бытовое обслуживание	200	5000	60%	3 этажа	3 метра
20	3.6.1	Объекты культурно-досуговой деятельности	200	5000	60%	3 этажа	3 метра
21	3.7.1	Осуществление религиозных обрядов	не подлежат установлению				3 метра
22	3.8.1	Государственное управление	не подлежат установлению		60%	4 этажа	3 метра
23	3.10.1	Амбулаторное ветеринарное обслуживание	200	5000	60%	3 этажа	3 метра
24	4.1	Деловое управление	не подлежат установлению		60%	4 этажа	3 метра
25	4.4	Магазины	200	5000	60%	3 этажа	3 метра
26	4.5	Банковская и страховая деятельность	не подлежат установлению		60%	3 этажа	3 метра
27	4.6	Общественное питание	200	5000	50%	3 этажа	3 метра
28	4.9	Служебные гаражи	не подлежит установлению	5000	60%	не подлежит установлению	3 метра

№ п/п	Код ВРИ	Наименование ВРИ	Предельные (минимальные и (или) максимальные) размеры земельных участков, в том числе их площадь, м ²		Максимальный процент застройки в границах земельного участка	Предельное количество этажей или предельная высота зданий, строений, сооружений	Минимальные отступы от границ земельных участков в целях определения мест допустимого размещения зданий, строений, сооружений, за пределами которых запрещено строительство зданий, строений, сооружений
			min	max			
1	2	3	4	5	6	7	8
29	5.1.2	Обеспечение занятий спортом в помещениях	не подлежат установлению		45%	не подлежит установлению	3 метра
30	6.4	Пищевая промышленность	не подлежит установлению	5000	не подлежит установлению	15 метров	3 метра
31	8.3	Обеспечение внутреннего правопорядка	не подлежат установлению				3 метра

* для вспомогательных видов – 1 этаж;

** от вспомогательных видов – 1 метр.

Не допускается размещать со стороны улицы вспомогательные строения, за исключением гаражей. Допускается блокировка хозяйственных построек на смежных земельных участках по взаимному согласию домовладельцев с учетом требований пожарной безопасности.

Ограничения использования земельных участков и объектов капитального строительства в зонах с особыми условиями использования территории устанавливаются в соответствии с законодательством Российской Федерации. Перечень зон с особыми условиями использования территории и основания установления ограничений приведены в пункте 22 настоящих Правил.

2. Градостроительные регламенты территориальных зон Ж2/1, Ж2/2, Ж2/4

№ п/п	Код ВРИ	Наименование ВРИ	Предельные (минимальные и (или) максимальные) размеры земельных участков, в том числе их площадь, м ²		Максимальный процент застройки в границах земельного участка	Предельное количество этажей или предельная высота зданий, строений, сооружений	Минимальные отступы от границ земельных участков в целях определения мест допустимого размещения зданий, строений, сооружений, за пределами которых запрещено строительство зданий, строений, сооружений
			min	max			
1	2	3	4	5	6	7	8
ОСНОВНЫЕ ВИДЫ РАЗРЕШЕННОГО ИСПОЛЬЗОВАНИЯ ЗЕМЕЛЬНЫХ УЧАСТКОВ И ОБЪЕКТОВ КАПИТАЛЬНОГО СТРОИТЕЛЬСТВА							
1	2.1.1	Малоэтажная многоквартирная жилая застройка	600	не подлежит установлению	45%	4 этажа	6 метров
2	2.1	Для индивидуального жилищного строительства	300	3000	50%	3 этажа*	3 метра**
3	2.2	Для ведения личного подсобного хозяйства (приусадебный земельный участок)	300	5000	30%	3 этажа*	3 метра**
4	2.3	Блокированная жилая застройка	80	3000	50%	3этажа*	3 метра**; 0 метров – при примыкании к соседним зданиям
5	2.7.1	Хранение автотранспорта	не подлежат установлению				
6	2.7.2	Размещение гаражей для собственных нужд	не подлежат установлению				
7	3.1.1	Предоставление коммунальных услуг	не подлежит установлению	5000	не подлежат установлению		
8	3.1.2	Административные здания организаций, обеспечивающих предоставление коммунальных услуг	не подлежат установлению		60%	3 этажа	3 метра
9	13.1	Ведение огородничества	100	1000	0%	не подлежат установлению	
10	3.6.1	Объекты культурно-досуговой деятельности	200	5000	60%	3 этажа	3 метра

№ п/п	Код ВРИ	Наименование ВРИ	Предельные (минимальные и (или) максимальные) размеры земельных участков, в том числе их площадь, м ²		Максимальный процент застройки в границах земельного участка	Предельное количество этажей или предельная высота зданий, строений, сооружений	Минимальные отступы от границ земельных участков в целях определения мест допустимого размещения зданий, строений, сооружений, за пределами которых запрещено строительство зданий, строений, сооружений
			min	max			
1	2	3	4	5	6	7	8
11	3.2.2	Оказание социальной помощи населению	не подлежат установлению		60%	3 этажа	3 метра
12	3.2.3	Оказание услуг связи	не подлежат установлению		60%	3 этажа	3 метра
13	3.4.1	Амбулаторно-поликлиническое обслуживание	не подлежат установлению			3 этажа	3 метра
14	3.5.1	Дошкольное, начальное и среднее общее образование	не подлежат установлению			4 этажа	3 метра
15	3.6.2	Парки культуры и отдыха	не подлежат установлению				
16	3.8.1	Государственное управление	не подлежат установлению		60%	4 этажа	3 метра
17	4.5	Банковская и страховая деятельность	не подлежит установлению	3000	60%	3 этажа	3 метра
18	5.1.2	Обеспечение занятий спортом в помещениях	не подлежат установлению		50%	не подлежит установлению	3 метра
19	5.1.3	Площадки для занятий спортом	не подлежат установлению				
20	12.0	Земельные участки (территории) общего пользования	не подлежат установлению				
21	12.0.1	Улично-дорожная сеть	не подлежат установлению				
22	12.0.2	Благоустройство территории	не подлежат установлению				
УСЛОВНО РАЗРЕШЕННЫЕ ВИДЫ ИСПОЛЬЗОВАНИЯ ЗЕМЕЛЬНЫХ УЧАСТКОВ И ОБЪЕКТОВ КАПИТАЛЬНОГО СТРОИТЕЛЬСТВА							
23	2.5	Среднеэтажная жилая застройка	800	не подлежит установлению	40%	8 этажей	6 метров
24	3.3	Бытовое обслуживание	200	5000	60%	3 этажа	3 метра
25	3.7.1	Осуществление религиозных обрядов	не подлежат установлению				3 метра
26	3.10.1	Амбулаторное ветеринарное обслуживание	400	не подлежит установлению	60%	3 этажа	3 метра

№ п/п	Код ВРИ	Наименование ВРИ	Предельные (минимальные и (или) максимальные) размеры земельных участков, в том числе их площадь, м ²		Максимальный процент застройки в границах земельного участка	Предельное количество этажей или предельная высота зданий, строений, сооружений	Минимальные отступы от границ земельных участков в целях определения мест допустимого размещения зданий, строений, сооружений, за пределами которых запрещено строительство зданий, строений, сооружений
			min	max			
1	2	3	4	5	6	7	8
27	4.4	Магазины	200	5000	50%	3 этажа	3 метра
28	4.6	Общественное питание	200	5000	50%	3 этажа	3 метра
29	4.1	Деловое управление	400	5000	50%	3 этажа	3 метра
30	4.9	Служебные гаражи	не подлежит установлению	5000	60%	не подлежит установлению	3 метра
31	6.4	Пищевая промышленность	400	5000	не подлежит установлению	15 метров	3 метра

* для вспомогательных видов – 1 этаж;

** от вспомогательных видов – 1 метр.

Не допускается размещать со стороны улицы вспомогательные строения, за исключением гаражей. Допускается блокировка хозяйственных построек на смежных земельных участках по взаимному согласию домовладельцев с учетом требований пожарной безопасности.

Ограничения использования земельных участков и объектов капитального строительства в зонах с особыми условиями использования территории устанавливаются в соответствии с законодательством Российской Федерации. Перечень зон с особыми условиями использования территории и основания установления ограничений приведены в пункте 22 настоящих Правил.

3. Градостроительный регламент территориальной зоны ЖЗ/1

№ п/п	Код ВРИ	Наименование ВРИ	Предельные (минимальные и (или) максимальные) размеры земельных участков, в том числе их площадь, м ²		Максимальный процент застройки в границах земельного участка	Предельное количество этажей или предельная высота зданий, строений, сооружений	Минимальные отступы от границ земельных участков в целях определения мест допустимого размещения зданий, строений, сооружений, за пределами которых запрещено строительство зданий, строений, сооружений	
			min	max				
1	2	3	4	5	6	7	8	
ОСНОВНЫЕ ВИДЫ РАЗРЕШЕННОГО ИСПОЛЬЗОВАНИЯ ЗЕМЕЛЬНЫХ УЧАСТКОВ И ОБЪЕКТОВ КАПИТАЛЬНОГО СТРОИТЕЛЬСТВА								
1	2.5	Среднеэтажная жилая застройка	800	не подлежит установлению	40%	8 этажей	6 метров	
2	2.1.1	Малоэтажная многоквартирная жилая застройка	600	не подлежит установлению	45%	4 этажа	6 метров	
3	2.7.1	Хранение автотранспорта	не подлежат установлению					
4	3.1.1	Предоставление коммунальных услуг	не подлежит установлению	5000	не подлежит установлению	не подлежит установлению	1 метр	
5	3.3	Бытовое обслуживание	200	500	60%	15 метров	3 метра	
6	3.1.2	Административные здания организаций, обеспечивающих предоставление коммунальных услуг	не подлежат установлению		60%	3 этажа	3 метра	
7	3.2.2	Оказание социальной помощи населению	не подлежат установлению		60%	не подлежит установлению	6 метра	
8	3.2.3	Оказание услуг связи	не подлежат установлению		60%	3 этажа	3 метра	
9	3.4.1	Амбулаторно-поликлиническое обслуживание	не подлежат установлению			4 этажа	3 метра	
10	3.5.1	Дошкольное, начальное и среднее общее образование	не подлежат установлению			4 этажа	3 метра	
11	3.6.1	Объекты культурно-досуговой деятельности	200	5000	60%	20 метров	3 метра	

№ п/п	Код ВРИ	Наименование ВРИ	Предельные (минимальные и (или) максимальные) размеры земельных участков, в том числе их площадь, м ²		Максимальный процент застройки в границах земельного участка	Предельное количество этажей или предельная высота зданий, строений, сооружений	Минимальные отступы от границ земельных участков в целях определения мест допустимого размещения зданий, строений, сооружений, за пределами которых запрещено строительство зданий, строений, сооружений	
			min	max				
1	2	3	4	5	6	7	8	
12	3.6.2	Парки культуры и отдыха	не подлежат установлению					
13	3.8.1	Государственное управление	не подлежат установлению		60%	5 этажей	6 метров	
14	4.4	Магазины	200	5000	50%	3 этажа	3 метра	
15	4.5	Банковская и страховая деятельность	не подлежат установлению		60%	5 этажей	6 метров	
16	5.1.2	Обеспечение занятий спортом в помещениях	не подлежат установлению		50%	не подлежит установлению	3 метра	
17	5.1.3	Площадки для занятий спортом	не подлежат установлению					
18	12.0	Земельные участки (территории) общего пользования	не подлежат установлению					
19	12.0.1	Улично-дорожная сеть	не подлежат установлению					
20	12.0.2	Благоустройство территории	не подлежат установлению					
УСЛОВНО РАЗРЕШЕННЫЕ ВИДЫ ИСПОЛЬЗОВАНИЯ ЗЕМЕЛЬНЫХ УЧАСТКОВ И ОБЪЕКТОВ КАПИТАЛЬНОГО СТРОИТЕЛЬСТВА								
21	2.7.2	Размещение гаражей для собственных нужд	не подлежат установлению					
22	3.7.1	Осуществление религиозных обрядов	не подлежат установлению					3 метра
23	3.10.1	Амбулаторное ветеринарное обслуживание	400	не подлежит установлению	60%	15 метров	3 метра	
24	4.1	Деловое управление	не подлежат установлению		50%	3 этажа	3 метра	
25	4.6	Общественное питание	400	5000	50%	3 этажа	3 метра	

№ п/п	Код ВРИ	Наименование ВРИ	Предельные (минимальные и (или) максимальные) размеры земельных участков, в том числе их площадь, м ²		Максимальный процент застройки в границах земельного участка	Предельное количество этажей или предельная высота зданий, строений, сооружений	Минимальные отступы от границ земельных участков в целях определения мест допустимого размещения зданий, строений, сооружений, за пределами которых запрещено строительство зданий, строений, сооружений
			min	max			
1	2	3	4	5	6	7	8
26	4.7	Гостиничное обслуживание	600	не подлежит установлению	45%	5 этажей	6 метров
27	4.9	Служебные гаражи	не подлежит установлению	5000	60%	не подлежит установлению	3 метра

Ограничения использования земельных участков и объектов капитального строительства в зонах с особыми условиями использования территории устанавливаются в соответствии с законодательством Российской Федерации. Перечень зон с особыми условиями использования территории и основания установления ограничений приведены в пункте 22 настоящих Правил.

4. Градостроительный регламент территориальной зоны Ж4/1

№ п/п	Код ВРИ	Наименование ВРИ	Предельные (минимальные и (или) максимальные) размеры земельных участков, в том числе их площадь, м ²		Максимальный процент застройки в границах земельного участка	Предельное количество этажей или предельная высота зданий, строений, сооружений	Минимальные отступы от границ земельных участков в целях определения мест допустимого размещения зданий, строений, сооружений, за пределами которых запрещено строительство зданий, строений, сооружений	
			min	max				
1	2	3	4	5	6	7	8	
ОСНОВНЫЕ ВИДЫ РАЗРЕШЕННОГО ИСПОЛЬЗОВАНИЯ ЗЕМЕЛЬНЫХ УЧАСТКОВ И ОБЪЕКТОВ КАПИТАЛЬНОГО СТРОИТЕЛЬСТВА								
1	2.6	Многоэтажная жилая застройка (высотная застройка)	1000	не подлежит установлению	30%	не подлежит установлению	6 метров	
2	2.5	Среднеэтажная жилая застройка	800	не подлежит установлению	40%	8 этажей	6 метров	
3	2.7.1	Хранение автотранспорта	не подлежат установлению					
4	3.1.1	Предоставление коммунальных услуг	не подлежит установлению	5000	не подлежит установлению	не подлежит установлению	1 метр	
5	3.3	Бытовое обслуживание	200	500	60%	не подлежит установлению	6 метров	
6	3.1.2	Административные здания организаций, обеспечивающих предоставление коммунальных услуг	не подлежат установлению		60%	не подлежит установлению	6 метров	
7	3.2.2	Оказание социальной помощи населению	не подлежат установлению		60%	не подлежит установлению	6 метров	
8	3.2.3	Оказание услуг связи	не подлежат установлению		60%	не подлежит установлению	6 метров	
9	3.4.1	Амбулаторно-поликлиническое обслуживание	не подлежат установлению			не подлежит установлению	6 метров	

№ п/п	Код ВРИ	Наименование ВРИ	Предельные (минимальные и (или) максимальные) размеры земельных участков, в том числе их площадь, м ²		Максимальный процент застройки в границах земельного участка	Предельное количество этажей или предельная высота зданий, строений, сооружений	Минимальные отступы от границ земельных участков в целях определения мест допустимого размещения зданий, строений, сооружений, за пределами которых запрещено строительство зданий, строений, сооружений
			min	max			
1	2	3	4	5	6	7	8
10	3.5.1	Дошкольное, начальное и среднее общее образование	не подлежат установлению			не подлежит установлению	6 метров
11	3.6.1	Объекты культурно-досуговой деятельности	не подлежат установлению		60%	не подлежит установлению	3 метра
12	3.6.2	Парки культуры и отдыха	не подлежат установлению				
13	3.8.1	Государственное управление	не подлежат установлению		60%	не подлежит установлению	6 метров
14	4.4	Магазины	200	5000	50%	не подлежит установлению	6 метров
15	5.1.3	Площадки для занятий спортом	не подлежат установлению				
16	12.0	Земельные участки (территории) общего пользования	не подлежат установлению				
17	12.0.1	Улично-дорожная сеть	не подлежат установлению				
18	12.0.2	Благоустройство территории	не подлежат установлению				
УСЛОВНО РАЗРЕШЕННЫЕ ВИДЫ ИСПОЛЬЗОВАНИЯ ЗЕМЕЛЬНЫХ УЧАСТКОВ И ОБЪЕКТОВ КАПИТАЛЬНОГО СТРОИТЕЛЬСТВА							
19	2.7.2	Размещение гаражей для собственных нужд	не подлежат установлению				
20	3.7.1	Осуществление религиозных обрядов	не подлежат установлению				6 метров
21	3.101	Амбулаторное ветеринарное обслуживание	400	не подлежит установлению	60%	3 этажа	6 метров
22	4.1	Деловое управление	не подлежат установлению		50%	не подлежит установлению	6 метров

№ п/п	Код ВРИ	Наименование ВРИ	Предельные (минимальные и (или) максимальные) размеры земельных участков, в том числе их площадь, м ²		Максимальный процент застройки в границах земельного участка	Предельное количество этажей или предельная высота зданий, строений, сооружений	Минимальные отступы от границ земельных участков в целях определения мест допустимого размещения зданий, строений, сооружений, за пределами которых запрещено строительство зданий, строений, сооружений
			min	max			
1	2	3	4	5	6	7	8
23	4.6	Общественное питание	400	5000	50%	не подлежит установлению	6 метров
24	4.7	Гостиничное обслуживание	600	не подлежит установлению	45%	не подлежит установлению	6 метров
25	4.9	Служебные гаражи	не подлежит установлению	5000	60%	не подлежит установлению	3 метра

Ограничения использования земельных участков и объектов капитального строительства в зонах с особыми условиями использования территории устанавливаются в соответствии с законодательством Российской Федерации. Перечень зон с особыми условиями использования территории и основания установления ограничений приведены в пункте 22 настоящих Правил.

5. Градостроительные регламенты территориальных зон ОД/1, ОД/2, ОД/4

№ п/п	Код ВРИ	Наименование ВРИ	Предельные (минимальные и (или) максимальные) размеры земельных участков, в том числе их площадь, м ²		Максимальный процент застройки в границах земельного участка	Предельное количество этажей или предельная высота зданий, строений, сооружений	Минимальные отступы от границ земельных участков в целях определения мест допустимого размещения зданий, строений, сооружений, за пределами которых запрещено строительство зданий, строений, сооружений	
			min	max				
1	2	3	4	5	6	7	8	
ОСНОВНЫЕ ВИДЫ РАЗРЕШЕННОГО ИСПОЛЬЗОВАНИЯ ЗЕМЕЛЬНЫХ УЧАСТКОВ И ОБЪЕКТОВ КАПИТАЛЬНОГО СТРОИТЕЛЬСТВА								
1	3.1.1	Предоставление коммунальных услуг	не подлежит установлению	5000	не подлежат установлению			
2	3.1.2	Административные здания организаций, обеспечивающих предоставление коммунальных услуг	не подлежат установлению		60%	не подлежит установлению	3 метра	
3	3.2.1	Дома социального обслуживания	не подлежат установлению		60%	не подлежит установлению	6 метров	
4	3.2.2	Оказание социальной помощи населению	не подлежат установлению		60%	не подлежит установлению	6 метров	
5	3.2.3	Оказание услуг связи	не подлежат установлению		60%	не подлежит установлению	6 метров	
6	3.3	Бытовое обслуживание	200	не подлежит установлению	60%	не подлежит установлению	6 метров	
7	3.4.1	Амбулаторно-поликлиническое обслуживание	не подлежат установлению			не подлежит установлению	6 метров	
8	3.4.2	Стационарное медицинское обслуживание	не подлежат установлению		45%	не подлежит установлению	6 метров	
9	3.5.1	Дошкольное, начальное и среднее общее образование	не подлежат установлению			4 этажа	6 метров	
10	3.6.1	Объекты культурно-досуговой деятельности	не подлежат установлению		60%	не подлежит установлению	6 метров	
11	3.6.2	Парки культуры и отдыха	не подлежат установлению					
12	3.7.1	Осуществление религиозных обрядов	не подлежат установлению					6 метров

№ п/п	Код ВРИ	Наименование ВРИ	Предельные (минимальные и (или) максимальные) размеры земельных участков, в том числе их площадь, м ²		Максимальный процент застройки в границах земельного участка	Предельное количество этажей или предельная высота зданий, строений, сооружений	Минимальные отступы от границ земельных участков в целях определения мест допустимого размещения зданий, строений, сооружений, за пределами которых запрещено строительство зданий, строений, сооружений
			min	max			
1	2	3	4	5	6	7	8
13	3.7.2	Религиозное управление и образование	не подлежат установлению				6 метров
14	3.8.1	Государственное управление	не подлежат установлению		60%	не подлежит установлению	6 метров
15	3.10.1	Амбулаторное ветеринарное обслуживание	не подлежат установлению		60%	3 этажа	3 метра
16	4.1	Деловое управление	не подлежат установлению		50%	не подлежит установлению	6 метров
17	4.2	Объекты торговли (торговые центры, торгово-развлекательные центры (комплексы))	2300	не подлежит установлению	40%	не подлежит установлению	6 метров
18	4.3	Рынки	не подлежат установлению		45%	не подлежит установлению	6 метров
19	4.4	Магазины	200	не подлежит установлению	60%	не подлежит установлению	3 метра
20	4.5	Банковская и страховая деятельность	не подлежат установлению		60%	не подлежит установлению	6 метров
21	4.6	Общественное питание	400	не подлежит установлению	50%	не подлежит установлению	6 метров
22	4.7	Гостиничное обслуживание	600	не подлежит установлению	45%	не подлежит установлению	6 метров
23	4.8.1	Развлекательные мероприятия	не подлежат установлению		45%	не подлежит установлению	6 метров
24	5.1.2	Обеспечение занятий спортом в помещениях	не подлежат установлению		45%	не подлежит установлению	6 метров
25	5.1.3	Площадки для занятий спортом	не подлежат установлению				
26	8.3	Обеспечение внутреннего	не подлежат установлению				3 метра

№ п/п	Код ВРИ	Наименование ВРИ	Предельные (минимальные и (или) максимальные) размеры земельных участков, в том числе их площадь, м ²		Максимальный процент застройки в границах земельного участка	Предельное количество этажей или предельная высота зданий, строений, сооружений	Минимальные отступы от границ земельных участков в целях определения мест допустимого размещения зданий, строений, сооружений, за пределами которых запрещено строительство зданий, строений, сооружений	
			min	max				
1	2	3	4	5	6	7	8	
		правопорядка						
27	9.3	Историко-культурная деятельность	не подлежат установлению					
28	12.0	Земельные участки (территории) общего пользования	не подлежат установлению					
29	12.0.1	Улично-дорожная сеть	не подлежат установлению					
30	12.0.2	Благоустройство территории	не подлежат установлению					
УСЛОВНО РАЗРЕШЕННЫЕ ВИДЫ ИСПОЛЬЗОВАНИЯ ЗЕМЕЛЬНЫХ УЧАСТКОВ И ОБЪЕКТОВ КАПИТАЛЬНОГО СТРОИТЕЛЬСТВА								
31	2.1	Для индивидуального жилищного строительства	300	1000	50%	3 этажа*	3 метра**	
32	2.2	Для ведения личного подсобного хозяйства (приусадебный земельный участок)	300	5000	40%	3 этажа*	3 метра**	
33	2.7.2	Размещение гаражей для собственных нужд	не подлежат установлению					
34	4.9	Служебные гаражи	не подлежат установлению					3 метра
35	4.9.1.3	Автомобильные мойки	не подлежат установлению					1 этаж 3 метра
36	6.4	Пищевая промышленность	400	5000	50%	15 метров	3 метра	
37	6.8	Связь	не подлежат установлению					3 метра

* для вспомогательных видов – 1 этаж;

** от вспомогательных видов – 1 метр.

Не допускается размещать со стороны улицы вспомогательные строения, за исключением гаражей. Допускается блокировка хозяйственных построек на смежных земельных участках по взаимному согласию домовладельцев с учетом требований пожарной безопасности.

Ограничения использования земельных участков и объектов капитального строительства в зонах с особыми условиями использования территории устанавливаются в соответствии с законодательством Российской Федерации. Перечень зон с особыми условиями использования территории и основания установления ограничений приведены в пункте 22 настоящих Правил.

6. Градостроительные регламенты территориальных зон П1/1, П1/4, П1

№ п/п	Код ВРИ	Наименование ВРИ	Предельные (минимальные и (или) максимальные) размеры земельных участков, в том числе их площадь, м ²		Максимальный процент застройки в границах земельного участка	Предельное количество этажей или предельная высота зданий, строений, сооружений	Минимальные отступы от границ земельных участков в целях определения мест допустимого размещения зданий, строений, сооружений, за пределами которых запрещено строительство зданий, строений, сооружений
			min	max			
1	2	3	4	5	6	7	8
ОСНОВНЫЕ ВИДЫ РАЗРЕШЕННОГО ИСПОЛЬЗОВАНИЯ ЗЕМЕЛЬНЫХ УЧАСТКОВ И ОБЪЕКТОВ КАПИТАЛЬНОГО СТРОИТЕЛЬСТВА							
1	1.15	Хранение и переработка сельскохозяйственной продукции	не подлежат установлению				3 метра
2	1.18	Обеспечение сельскохозяйственного производства	не подлежат установлению				3 метра
3	3.1	Коммунальное обслуживание	не подлежат установлению				
4	6.1	Недропользование	не подлежат установлению				
5	6.3	Легкая промышленность	не подлежат установлению				3 метра

№ п/п	Код ВРИ	Наименование ВРИ	Предельные (минимальные и (или) максимальные) размеры земельных участков, в том числе их площадь, м ²		Максимальный процент застройки в границах земельного участка	Предельное количество этажей или предельная высота зданий, строений, сооружений	Минимальные отступы от границ земельных участков в целях определения мест допустимого размещения зданий, строений, сооружений, за пределами которых запрещено строительство зданий, строений, сооружений
			min	max			
1	2	3	4	5	6	7	8
6	6.4	Пищевая промышленность	не подлежат установлению				3 метра
7	6.6	Строительная промышленность	не подлежат установлению				3 метра
8	6.8	Связь	не подлежат установлению				3 метра
9	6.9	Склад	не подлежат установлению		60%	не подлежит установлению	3 метра
10	6.9.1	Складские площадки	не подлежат установлению				
11	3.3	Бытовое обслуживание	200	не подлежит установлению	60%	не подлежит установлению	3 метра
12	4.1	Деловое управление	не подлежат установлению		50%	не подлежит установлению	3 метра
13	4.4	Магазины	200	не подлежит установлению	50%	не подлежит установлению	3 метра
14	4.6	Общественное питание	400	не подлежит установлению	50%	не подлежит установлению	3 метра
15	4.9	Служебные гаражи	не подлежат установлению				3 метра
16	4.9.1.1	Заправка транспортных средств	не подлежат установлению				3 метра
17	4.9.1.3	Автомобильные мойки	не подлежат установлению				3 метра
18	4.9.1.4	Ремонт автомобилей	не подлежат установлению				3 метра
19	8.3	Обеспечение внутреннего правопорядка	не подлежат установлению				3 метра
20	12.0	Земельные участки (территории) общего пользования	не подлежат установлению				
21	12.0.1	Улично-дорожная сеть	не подлежат установлению				
22	12.0.2	Благоустройство территории	не подлежат установлению				
УСЛОВНО РАЗРЕШЕННЫЕ ВИДЫ ИСПОЛЬЗОВАНИЯ ЗЕМЕЛЬНЫХ УЧАСТКОВ И ОБЪЕКТОВ КАПИТАЛЬНОГО СТРОИТЕЛЬСТВА							
23	4.7	Гостиничное обслуживание	600	не подлежит	45%	не подлежит	3 метра

№ п/п	Код ВРИ	Наименование ВРИ	Предельные (минимальные и (или) максимальные) размеры земельных участков, в том числе их площадь, м ²		Максимальный процент застройки в границах земельного участка	Предельное количество этажей или предельная высота зданий, строений, сооружений	Минимальные отступы от границ земельных участков в целях определения мест допустимого размещения зданий, строений, сооружений, за пределами которых запрещено строительство зданий, строений, сооружений
			min	max			
1	2	3	4	5	6	7	8
				установлению		установлению	
24	5.1.2	Обеспечение занятий спортом в помещениях	не подлежат установлению		45%	не подлежит установлению	3 метра
25	3.4.1	Амбулаторно-поликлиническое обслуживание	не подлежат установлению			3 этажа	3 метра
26	6.7	Энергетика	не подлежат установлению				3 метра

Ограничения использования земельных участков и объектов капитального строительства в зонах с особыми условиями использования территории устанавливаются в соответствии с законодательством Российской Федерации. Перечень зон с особыми условиями использования территории и основания установления ограничений приведены в пункте 22 настоящих Правил.

7. Градостроительные регламенты территориальных зон П2/1, П2/4

№ п/п	Код ВРИ	Наименование ВРИ	Предельные (минимальные и (или) максимальные) размеры земельных участков, в том числе их площадь, м ²		Максимальный процент застройки в границах земельного участка	Предельное количество этажей или предельная высота зданий, строений, сооружений	Минимальные отступы от границ земельных участков в целях определения мест допустимого размещения зданий, строений, сооружений, за пределами которых запрещено строительство зданий, строений, сооружений
			min	max			
1	2	3	4	5	6	7	8
ОСНОВНЫЕ ВИДЫ РАЗРЕШЕННОГО ИСПОЛЬЗОВАНИЯ ЗЕМЕЛЬНЫХ УЧАСТКОВ И ОБЪЕКТОВ КАПИТАЛЬНОГО СТРОИТЕЛЬСТВА							
1	1.15	Хранение и переработка сельскохозяйственной продукции	не подлежат установлению				3 метра
2	1.18	Обеспечение сельскохозяйственного производства	не подлежат установлению				3 метра
3	2.7.1	Хранение автотранспорта	не подлежат установлению				1 метр
4	3.1	Коммунальное обслуживание	не подлежат установлению				
5	3.3	Бытовое обслуживание	200	не подлежит установлению	60%	не подлежит установлению	3 метра
6	3.10	Ветеринарное обслуживание	не подлежат установлению		60%	не подлежит установлению	3 метра
7	4.1	Деловое управление	не подлежат установлению		60%	не подлежит установлению	3 метра
8	4.4	Магазины	200	не подлежит установлению	50%	не подлежит установлению	3 метра
9	4.9	Служебные гаражи	не подлежат установлению				3 метра
10	4.9.1.1	Заправка транспортных средств	не подлежат установлению				3 метра
11	4.9.1.3	Автомобильные мойки	не подлежат установлению				3 метра
12	4.9.1.4	Ремонт автомобилей	не подлежат установлению				3 метра
13	6.3	Легкая промышленность	не подлежат установлению				3 метра
14	6.4	Пищевая промышленность	не подлежат установлению				3 метра
15	6.8	Связь	не подлежат установлению				3 метра

№ п/п	Код ВРИ	Наименование ВРИ	Предельные (минимальные и (или) максимальные) размеры земельных участков, в том числе их площадь, м ²		Максимальный процент застройки в границах земельного участка	Предельное количество этажей или предельная высота зданий, строений, сооружений	Минимальные отступы от границ земельных участков в целях определения мест допустимого размещения зданий, строений, сооружений, за пределами которых запрещено строительство зданий, строений, сооружений
			min	max			
1	2	3	4	5	6	7	8
16	6.9	Склад	не подлежат установлению		60%	не подлежит установлению	3 метра
17	6.9.1	Складские площадки	не подлежат установлению				
18	12.0	Земельные участки (территории) общего пользования	не подлежат установлению				
19	12.0.1	Улично-дорожная сеть	не подлежат установлению				
20	12.0.2	Благоустройство территории	не подлежат установлению				
УСЛОВНО РАЗРЕШЕННЫЕ ВИДЫ ИСПОЛЬЗОВАНИЯ ЗЕМЕЛЬНЫХ УЧАСТКОВ И ОБЪЕКТОВ КАПИТАЛЬНОГО СТРОИТЕЛЬСТВА							
21	4.6	Общественное питание	400	не подлежит установлению	50%	не подлежит установлению	3 метра
22	6.6	Строительная промышленность	не подлежат установлению				3 метра

Ограничения использования земельных участков и объектов капитального строительства в зонах с особыми условиями использования территории устанавливаются в соответствии с законодательством Российской Федерации. Перечень зон с особыми условиями использования территории и основания установления ограничений приведены в пункте 22 настоящих Правил.

8. Градостроительные регламенты территориальных зон ИТ1/1, ИТ1/2, ИТ1/4, ИТ1

№ п/п	Код ВРИ	Наименование ВРИ	Предельные (минимальные и (или) максимальные) размеры земельных участков, в том числе их площадь, м ²		Максимальный процент застройки в границах земельного участка	Предельное количество этажей или предельная высота зданий, строений, сооружений	Минимальные отступы от границ земельных участков в целях определения мест допустимого размещения зданий, строений, сооружений, за пределами которых запрещено строительство зданий, строений, сооружений	
			min	max				
1	2	3	4	5	6	7	8	
ОСНОВНЫЕ ВИДЫ РАЗРЕШЕННОГО ИСПОЛЬЗОВАНИЯ ЗЕМЕЛЬНЫХ УЧАСТКОВ И ОБЪЕКТОВ КАПИТАЛЬНОГО СТРОИТЕЛЬСТВА								
1	7.2.1	Размещение автомобильных дорог	не подлежат установлению					
2	3.1.1	Предоставление коммунальных услуг	не подлежат установлению					
3	6.8	Связь	не подлежат установлению					3 метра
4	6.7	Энергетика	не подлежат установлению					3 метра
5	8.3	Обеспечение внутреннего правопорядка	не подлежат установлению					3 метра
6	12.0	Земельные участки (территории) общего пользования	не подлежат установлению					
7	12.0.1	Улично-дорожная сеть	не подлежат установлению					
8	12.0.2	Благоустройство территории	не подлежат установлению					
УСЛОВНО РАЗРЕШЕННЫЕ ВИДЫ ИСПОЛЬЗОВАНИЯ ЗЕМЕЛЬНЫХ УЧАСТКОВ И ОБЪЕКТОВ КАПИТАЛЬНОГО СТРОИТЕЛЬСТВА								
9	4.9.1	Объекты дорожного сервиса	не подлежат установлению					3 метра
10	4.9.1.1	Заправка транспортных средств	не подлежат установлению					1 этаж 3 метра
11	4.9.1.2	Обеспечение дорожного отдыха	600	не подлежит установлению	45%	3 этажа	3 метра	
12	4.9.1.3	Автомобильные мойки	не подлежат установлению					1 этаж 3 метра
13	4.9.1.4	Ремонт автомобилей	не подлежат установлению					1 этаж 3 метра

Ограничения использования земельных участков и объектов капитального строительства в зонах с особыми условиями использования территории устанавливаются в соответствии с законодательством Российской Федерации.

Перечень зон с особыми условиями использования территории и основания установления ограничений приведены в пункте 22 настоящих Правил.

9. Градостроительные регламенты территориальных зон СХ1/1, СХ1/2, СХ1/4

№ п/п	Код ВРИ	Наименование ВРИ	Предельные (минимальные и (или) максимальные) размеры земельных участков, в том числе их площадь, м ²		Максимальный процент застройки в границах земельного участка	Предельное количество этажей или предельная высота зданий, строений, сооружений	Минимальные отступы от границ земельных участков в целях определения мест допустимого размещения зданий, строений, сооружений, за пределами которых запрещено строительство зданий, строений, сооружений
			min	max			
1	2	3	4	5	6	7	8
ОСНОВНЫЕ ВИДЫ РАЗРЕШЕННОГО ИСПОЛЬЗОВАНИЯ ЗЕМЕЛЬНЫХ УЧАСТКОВ И ОБЪЕКТОВ КАПИТАЛЬНОГО СТРОИТЕЛЬСТВА							
1	1.2	Выращивание зерновых и иных сельскохозяйственных культур	не подлежат установлению				
2	1.3	Овощеводство	не подлежат установлению				
3	1.4	Выращивание тонизирующих, лекарственных, цветочных культур	не подлежат установлению				
4	1.5	Садоводство	не подлежат установлению				
5	1.12	Пчеловодство	не подлежат установлению				
6	1.17	Питомники	не подлежат установлению				
7	1.19	Сенокошение	не подлежат установлению				
8	1.20	Выпас сельскохозяйственных животных	не подлежат установлению				
9	3.1.1	Предоставление коммунальных услуг	не подлежат установлению				
10	12.0	Земельные участки (территории) общего пользования	не подлежат установлению				
11	12.0.1	Улично-дорожная сеть	не подлежат установлению				
12	12.0.2	Благоустройство территории	не подлежат установлению				
13	13.1	Ведение огородничества	100	4500	0%	не подлежат установлению	

№ п/п	Код ВРИ	Наименование ВРИ	Предельные (минимальные и (или) максимальные) размеры земельных участков, в том числе их площадь, м ²		Максимальный процент застройки в границах земельного участка	Предельное количество этажей или предельная высота зданий, строений, сооружений	Минимальные отступы от границ земельных участков в целях определения мест допустимого размещения зданий, строений, сооружений, за пределами которых запрещено строительство зданий, строений, сооружений
			min	max			
1	2	3	4	5	6	7	8
УСЛОВНО РАЗРЕШЕННЫЕ ВИДЫ ИСПОЛЬЗОВАНИЯ ЗЕМЕЛЬНЫХ УЧАСТКОВ И ОБЪЕКТОВ КАПИТАЛЬНОГО СТРОИТЕЛЬСТВА							
14	1.15	Хранение и переработка сельскохозяйственной продукции	не подлежат установлению				3 метра
15	6.8	Связь	не подлежат установлению				3 метра

Ограничения использования земельных участков и объектов капитального строительства в зонах с особыми условиями использования территории устанавливаются в соответствии с законодательством Российской Федерации. Перечень зон с особыми условиями использования территории и основания установления ограничений приведены в пункте 22 настоящих Правил.

10. Градостроительные регламенты территориальных зон СХ2/1, СХ2/2, СХ2/4, СХ2

№ п/п	Код ВРИ	Наименование ВРИ	Предельные (минимальные и (или) максимальные) размеры земельных участков, в том числе их площадь, м ²		Максимальный процент застройки в границах земельного участка	Предельное количество этажей или предельная высота зданий, строений, сооружений	Минимальные отступы от границ земельных участков в целях определения мест допустимого размещения зданий, строений, сооружений, за пределами которых запрещено строительство зданий, строений, сооружений
			min	max			
1	2	3	4	5	6	7	8
ОСНОВНЫЕ ВИДЫ РАЗРЕШЕННОГО ИСПОЛЬЗОВАНИЯ ЗЕМЕЛЬНЫХ УЧАСТКОВ И ОБЪЕКТОВ КАПИТАЛЬНОГО СТРОИТЕЛЬСТВА							
1	1.1	Растениеводство	не подлежат установлению				
2	1.10	Птицеводство	не подлежат установлению				3 метра
3	1.12	Пчеловодство	не подлежат установлению				
4	1.15	Хранение и переработка сельскохозяйственной продукции	не подлежат установлению				3 метра
5	1.18	Обеспечение сельскохозяйственного производства	не подлежат установлению				3 метра
6	3.1.1	Предоставление коммунальных услуг	не подлежат установлению				
7	4.1	Деловое управление	не подлежат установлению		50%	не подлежит установлению	3 метра
8	4.4	Магазины	не подлежит установлению	5000	50%	не подлежит установлению	3 метра
9	4.9.1.1	Заправка транспортных средств	не подлежат установлению			1 этаж	3 метра
10	6.9	Склад	не подлежат установлению		60%	не подлежит установлению	3 метра
11	6.9.1	Складские площадки	не подлежат установлению				
12	12.0	Земельные участки (территории) общего пользования	не подлежат установлению				
13	12.0.1	Улично-дорожная сеть	не подлежат установлению				
14	12.0.2	Благоустройство территории	не подлежат установлению				

№ п/п	Код ВРИ	Наименование ВРИ	Предельные (минимальные и (или) максимальные) размеры земельных участков, в том числе их площадь, м ²		Максимальный процент застройки в границах земельного участка	Предельное количество этажей или предельная высота зданий, строений, сооружений	Минимальные отступы от границ земельных участков в целях определения мест допустимого размещения зданий, строений, сооружений, за пределами которых запрещено строительство зданий, строений, сооружений
			min	max			
1	2	3	4	5	6	7	8
УСЛОВНО РАЗРЕШЕННЫЕ ВИДЫ ИСПОЛЬЗОВАНИЯ ЗЕМЕЛЬНЫХ УЧАСТКОВ И ОБЪЕКТОВ КАПИТАЛЬНОГО СТРОИТЕЛЬСТВА							
15	1.8	Скотоводство	не подлежат установлению				3 метра
16	6.4	Пищевая промышленность	не подлежат установлению				3 метра
17	6.7	Энергетика	не подлежат установлению				3 метра
18	6.8	Связь	не подлежат установлению				3 метра

Ограничения использования земельных участков и объектов капитального строительства в зонах с особыми условиями использования территории устанавливаются в соответствии с законодательством Российской Федерации. Перечень зон с особыми условиями использования территории и основания установления ограничений приведены в пункте 22 настоящих Правил.

11. Градостроительные регламенты территориальных зон Р1/2, Р1

№ п/п	Код ВРИ	Наименование ВРИ	Предельные (минимальные и (или) максимальные) размеры земельных участков, в том числе их площадь, м ²		Максимальный процент застройки в границах земельного участка	Предельное количество этажей или предельная высота зданий, строений, сооружений	Минимальные отступы от границ земельных участков в целях определения мест допустимого размещения зданий, строений, сооружений, за пределами которых запрещено строительство зданий, строений, сооружений	
			min	max				
1	2	3	4	5	6	7	8	
ОСНОВНЫЕ ВИДЫ РАЗРЕШЕННОГО ИСПОЛЬЗОВАНИЯ ЗЕМЕЛЬНЫХ УЧАСТКОВ И ОБЪЕКТОВ КАПИТАЛЬНОГО СТРОИТЕЛЬСТВА								
1	3.6.2	Парки культуры и отдыха	не подлежат установлению					
2	3.7.1	Осуществление религиозных обрядов	не подлежат установлению					3 метра
3	5.1.3	Площадки для занятий спортом	не подлежат установлению					
4	12.0.1	Улично-дорожная сеть	не подлежат установлению					
5	12.0.2	Благоустройство территории	не подлежат установлению					
6	3.1.1	Предоставление коммунальных услуг	не подлежат установлению					
УСЛОВНО РАЗРЕШЕННЫЕ ВИДЫ ИСПОЛЬЗОВАНИЯ ЗЕМЕЛЬНЫХ УЧАСТКОВ И ОБЪЕКТОВ КАПИТАЛЬНОГО СТРОИТЕЛЬСТВА								
7	3.6.1	Объекты культурно-досуговой деятельности	200	3000	45%	не подлежит установлению	3 метра	
8	4.6	Общественное питание	200	1000	50%	не подлежит установлению	3 метра	
9	4.8.1	Развлекательные мероприятия	200	3000	45%	не подлежит установлению	3 метра	

Ограничения использования земельных участков и объектов капитального строительства в зонах с особыми условиями использования территории устанавливаются в соответствии с законодательством Российской Федерации. Перечень зон с особыми условиями использования территории и основания установления ограничений приведены в пункте 22 настоящих Правил.

12. Градостроительные регламенты территориальных зон Р2/1, Р2/2, Р2

№ п/п	Код ВРИ	Наименование ВРИ	Предельные (минимальные и (или) максимальные) размеры земельных участков, в том числе их площадь, м ²		Максимальный процент застройки в границах земельного участка	Предельное количество этажей или предельная высота зданий, строений, сооружений	Минимальные отступы от границ земельных участков в целях определения мест допустимого размещения зданий, строений, сооружений, за пределами которых запрещено строительство зданий, строений, сооружений	
			min	max				
1	2	3	4	5	6	7	8	
ОСНОВНЫЕ ВИДЫ РАЗРЕШЕННОГО ИСПОЛЬЗОВАНИЯ ЗЕМЕЛЬНЫХ УЧАСТКОВ И ОБЪЕКТОВ КАПИТАЛЬНОГО СТРОИТЕЛЬСТВА								
1	5.1.3	Площадки для занятий спортом	не подлежат установлению					
2	5.2	Природно-познавательный туризм	не подлежат установлению					
3	11.0	Водные объекты	не подлежат установлению					
4	12.0.2	Благоустройство территории	не подлежат установлению					
УСЛОВНО РАЗРЕШЕННЫЕ ВИДЫ ИСПОЛЬЗОВАНИЯ ЗЕМЕЛЬНЫХ УЧАСТКОВ И ОБЪЕКТОВ КАПИТАЛЬНОГО СТРОИТЕЛЬСТВА								
5	3.1.1	Предоставление коммунальных услуг	не подлежат установлению					
6	5.3	Охота и рыбалка	не подлежат установлению			2 этажа	3 метра	

Ограничения использования земельных участков и объектов капитального строительства в зонах с особыми условиями использования территории устанавливаются в соответствии с законодательством Российской Федерации. Перечень зон с особыми условиями использования территории и основания установления ограничений приведены в пункте 22 настоящих Правил.

13. Градостроительный регламент территориальной зоны РЗ/1

№ п/п	Код ВРИ	Наименование ВРИ	Предельные (минимальные и (или) максимальные) размеры земельных участков, в том числе их площадь, м ²		Максимальный процент застройки в границах земельного участка	Предельное количество этажей или предельная высота зданий, строений, сооружений	Минимальные отступы от границ земельных участков в целях определения мест допустимого размещения зданий, строений, сооружений, за пределами которых запрещено строительство зданий, строений, сооружений
			min	max			
ОСНОВНЫЕ ВИДЫ РАЗРЕШЕННОГО ИСПОЛЬЗОВАНИЯ ЗЕМЕЛЬНЫХ УЧАСТКОВ И ОБЪЕКТОВ КАПИТАЛЬНОГО СТРОИТЕЛЬСТВА							
1	1.8	Скотоводство	не подлежат установлению				3 метра
2	1.9	Звероводство	не подлежат установлению				3 метра
3	1.15	Хранение и переработка сельскохозяйственной продукции	не подлежат установлению				3 метра
4	1.19	Сенокошение	не подлежат установлению				
5	1.20	Выпас сельскохозяйственных животных	не подлежат установлению				
6	3.1.1	Предоставление коммунальных услуг	не подлежат установлению				
7	4.1	Деловое управление	не подлежат установлению		50%	не подлежит установлению	3 метра
8	5.1.1	Обеспечение спортивно-зрелищных мероприятий	не подлежат установлению				6 метров
9	5.1.2	Обеспечение занятий спортом в помещениях	не подлежат установлению		45%	не подлежит установлению	6 метров
10	5.5	Поля для гольфа или конных прогулок	не подлежат установлению				3 метра
11	12.0	Земельные участки (территории) общего пользования	не подлежат установлению				
12	12.0.1	Улично-дорожная сеть	не подлежат установлению				
13	12.0.2	Благоустройство территории	не подлежат установлению				
УСЛОВНО РАЗРЕШЕННЫЕ ВИДЫ ИСПОЛЬЗОВАНИЯ ЗЕМЕЛЬНЫХ УЧАСТКОВ И ОБЪЕКТОВ КАПИТАЛЬНОГО СТРОИТЕЛЬСТВА							

№ п/п	Код ВРИ	Наименование ВРИ	Предельные (минимальные и (или) максимальные) размеры земельных участков, в том числе их площадь, м ²		Максимальный процент застройки в границах земельного участка	Предельное количество этажей или предельная высота зданий, строений, сооружений	Минимальные отступы от границ земельных участков в целях определения мест допустимого размещения зданий, строений, сооружений, за пределами которых запрещено строительство зданий, строений, сооружений
			min	max			
14	3.10	Ветеринарное обслуживание	не подлежат установлению		60%	не подлежит установлению	3 метра
15	4.6	Общественное питание	200	1000	50%	не подлежит установлению	3 метра

Ограничения использования земельных участков и объектов капитального строительства в зонах с особыми условиями использования территории устанавливаются в соответствии с законодательством Российской Федерации. Перечень зон с особыми условиями использования территории и основания установления ограничений приведены в пункте 22 настоящих Правил.

14. Градостроительные регламенты территориальных зон СН1/1, СН1/4

№ п/п	Код ВРИ	Наименование ВРИ	Предельные (минимальные и (или) максимальные) размеры земельных участков, в том числе их площадь, м ²		Максимальный процент застройки в границах земельного участка	Предельное количество этажей или предельная высота зданий, строений, сооружений	Минимальные отступы от границ земельных участков в целях определения мест допустимого размещения зданий, строений, сооружений, за пределами которых запрещено строительство зданий, строений, сооружений
			min	max			
1	2	3	4	5	6	7	8
ОСНОВНЫЕ ВИДЫ РАЗРЕШЕННОГО ИСПОЛЬЗОВАНИЯ ЗЕМЕЛЬНЫХ УЧАСТКОВ И ОБЪЕКТОВ КАПИТАЛЬНОГО СТРОИТЕЛЬСТВА							
1	12.1	Ритуальная деятельность	не подлежит установлению	400000	не подлежат установлению		3 метра
2	9.3	Историко-культурная деятельность	не подлежат установлению				
3	12.0	Земельные участки (территории) общего пользования	не подлежат установлению				
4	12.0.1	Улично-дорожная сеть	не подлежат установлению				
5	12.0.2	Благоустройство территории	не подлежат установлению				
6	3.1.1	Предоставление коммунальных услуг	не подлежат установлению				
7	8.3	Обеспечение внутреннего правопорядка	не подлежат установлению				3 метра
УСЛОВНО РАЗРЕШЕННЫЕ ВИДЫ ИСПОЛЬЗОВАНИЯ ЗЕМЕЛЬНЫХ УЧАСТКОВ И ОБЪЕКТОВ КАПИТАЛЬНОГО СТРОИТЕЛЬСТВА							
8	3.7.1	Осуществление религиозных обрядов	не подлежат установлению				3 метра

Ограничения использования земельных участков и объектов капитального строительства в зонах с особыми условиями использования территории устанавливаются в соответствии с законодательством Российской Федерации.

Перечень зон с особыми условиями использования территории и основания установления ограничений приведены в пункте 22 настоящих Правил.

15. Градостроительный регламент территориальной зоны СО1

№ п/п	Код ВРИ	Наименование ВРИ	Предельные (минимальные и (или) максимальные) размеры земельных участков, в том числе их площадь, м ²		Максимальный процент застройки в границах земельного участка	Предельное количество этажей или предельная высота зданий, строений, сооружений	Минимальные отступы от границ земельных участков в целях определения мест допустимого размещения зданий, строений, сооружений, за пределами которых запрещено строительство зданий, строений, сооружений	
			min	max				
1	2	3	4	5	6	7	8	
ОСНОВНЫЕ ВИДЫ РАЗРЕШЕННОГО ИСПОЛЬЗОВАНИЯ ЗЕМЕЛЬНЫХ УЧАСТКОВ И ОБЪЕКТОВ КАПИТАЛЬНОГО СТРОИТЕЛЬСТВА								
1	13.0	Земельные участки общего назначения	100	2000	50%	13 метров	3 метра	
2	13.1	Ведение огородничества	100	4500	0%	не подлежат установлению		
3	13.2	Ведение садоводства	400	2000	30%	3 этажа/13 метров	3 метра	
4	3.1.1	Предоставление коммунальных услуг	не подлежат установлению					
5	4.4	Магазины	200	не подлежит установлению	50%	13 метров	3 метра	
6	12.0	Земельные участки (территории) общего пользования	не подлежат установлению					
7	12.0.1	Улично-дорожная сеть	не подлежат установлению					
8	12.0.2	Благоустройство территории	не подлежат установлению					
	5.1.3	Площадки для занятий спортом	не подлежат установлению					
УСЛОВНО РАЗРЕШЕННЫЕ ВИДЫ ИСПОЛЬЗОВАНИЯ ЗЕМЕЛЬНЫХ УЧАСТКОВ И ОБЪЕКТОВ КАПИТАЛЬНОГО СТРОИТЕЛЬСТВА								
9	Не устанавливаются							

Ограничения использования земельных участков и объектов капитального строительства в зонах с особыми условиями использования территории устанавливаются в соответствии с законодательством Российской Федерации. Перечень зон с особыми условиями использования территории и основания установления ограничений приведены в пункте 22 настоящих Правил.

22. Перечень зон с особыми условиями использования территории и основания установления ограничений использования земельных участков и объектов капитального строительства на территории Никольского сельского поселения Новоусманского муниципального района Воронежской области

№ п/п	Вид зоны	Основания установления ограничений использования земельных участков и объектов капитального строительства
1	2	3
1	Охранная зона объектов электроэнергетики (объектов электросетевого хозяйства и объектов по производству электрической энергии)	<p>Постановление Правительства Российской Федерации от 24.02.2009 № 160 «О порядке установления охранных зон объектов электросетевого хозяйства и особых условий использования земельных участков, расположенных в границах таких зон»</p> <p>Постановление Правительства Российской Федерации от 18.11.2013 № 1033 «О порядке установления охранных зон объектов по производству электрической энергии и особых условий использования земельных участков, расположенных в границах таких зон»</p>
2	Охранная зона трубопроводов (газопроводов, нефтепроводов и нефтепродуктопроводов, аммиакопроводов)	<p>Федеральный закон от 31.03.1999 № 69-ФЗ «О газоснабжении в Российской Федерации»</p> <p>Постановление Правительства Российской Федерации от 20.11.2000 № 878 «Об утверждении Правил охраны газораспределительных сетей»</p> <p>Постановление Правительства Российской Федерации от 08.09.2017 № 1083 «Об утверждении Правил охраны магистральных газопроводов и о внесении изменений в Положение о представлении в федеральный орган исполнительной власти (его территориальные органы), уполномоченный Правительством Российской Федерации на осуществление государственного кадастрового учета, государственной регистрации прав, ведение Единого государственного реестра недвижимости и предоставление сведений, содержащихся в Едином государственном реестре недвижимости, федеральными органами исполнительной власти, органами государственной власти субъектов Российской Федерации и органами местного самоуправления дополнительных сведений, воспроизводимых на публичных кадастровых картах»</p>

		<p>«Правила охраны магистральных трубопроводов», утвержденные Минтопэнерго России 29.04.1992, постановлением Госгортехнадзора России от 22.04.1992 № 9</p> <p>Постановление Госгортехнадзора России от 23.11.1994 № 61 «О распространении «Правил охраны магистральных трубопроводов» на магистральные аммиакопроводы»</p>
3	Охранная зона линий и сооружений связи	Постановление Правительства Российской Федерации от 09.06.1995 № 578 «Об утверждении Правил охраны линий и сооружений связи Российской Федерации»
4	Приаэродромная территория	<p>Воздушный кодекс Российской Федерации</p> <p>Постановление Правительства Российской Федерации от 02.12.2017 № 1460 «Об утверждении Положения о приаэродромной территории и Правил разрешения разногласий, возникающих между высшими исполнительными органами государственной власти субъектов Российской Федерации, уполномоченными Правительством Российской Федерации федеральными органами исполнительной власти и Федеральной службой по надзору в сфере защиты прав потребителей и благополучия человека при согласовании проекта акта об установлении приаэродромной территории и при определении границ седьмой подзоны приаэродромной территории»</p> <p>Решение об установление приаэродромной территории аэродрома экспериментальной авиации «Воронеж (Придача)», утвержденное Департаментом авиационной промышленности Минпромторга России от 29.06.2018</p>
5	Водоохранная зона	Водный кодекс Российской Федерации
6	Прибрежная защитная полоса	Водный кодекс Российской Федерации
7	Зоны санитарной охраны источников питьевого и хозяйственно-бытового водоснабжения, а также устанавливаемые в случаях, предусмотренных Водным кодексом Российской Федерации, в отношении подземных водных объектов зоны специальной охраны	<p>Водный кодекс Российской Федерации</p> <p>СанПиН 2.1.4.1110-02 «Зоны санитарной охраны источников водоснабжения и водопроводов питьевого назначения»</p>
8	Санитарно-защитная зона	<p>Постановление Правительства Российской Федерации от 03.03.2018 № 222 «Об утверждении Правил установления санитарно-защитных зон и использования земельных участков, расположенных в границах санитарно-защитных зон»</p> <p>Решение управления Федеральной службы по надзору в сфере защиты прав потребителей и благополучия человека по Воронежской области от 07.02.2017 № 15 «об установлении размера</p>

		<p>санитарно-защитной зоны для площадки ООО «Сименс Трансформаторы» расположенной по адресу: Воронежская область, г. Воронеж, ул. Солдатское поле, строение 229р(кадастровый номер земельного участка 36:34:0347001:104)»</p> <p>Решение управления Федеральной службы по надзору в сфере защиты прав потребителей и благополучия человека по Воронежской области от 08.12.2021 № 61 « Об установлении размера санитарно-защитной зоны для действующего предприятия по производству гофрокартона и гофротары АО «АРХБУМ», расположенного по адресу: Воронежская область, Новоусманский район, Индустриальный парк «Масловский», ул. 1-я Парковая, д.1 на земельном участке с кадастровым номером 36:16:5500006:103»</p> <p>Решение управления Федеральной службы по надзору в сфере защиты прав потребителей и благополучия человека по Воронежской области от 25.10.2021 № 54 «Об установлении размера санитарно-защитной зоны для проектируемого объекта – «Воронежский завод энергетического оборудования» ООО «Карбофер Метсервис» по производству деталей и сборочных единиц трубопроводов, запорной арматуры, противопожарных дверей, люков и другого оборудования, расположенного по адресу: Воронежская область, Новоусманский район, территория Масловский промышленной зоны на земельном участке с кадастровым номером 36:16:5500006:363»</p> <p>Решение управления Федеральной службы по надзору в сфере защиты прав потребителей и благополучия человека по Воронежской области от 16.09.2022 № 17 « Об установлении размера санитарно-защитной зоны для действующей площадки ООО «Масловские колбасы», состоящей из двух площадок расположенных по адресу: Воронежская область, Новоусманский район, пос. 1-е отделение совхоза «Масловский», ул. Школьная, дом 20а/1, дом 20а/2 (кадастровые номера земельных участков 36:16:1301007:17, 36:16:1301007:83)»</p> <p>Решение управления Федеральной службы по надзору в сфере защиты прав потребителей и благополучия человека по Воронежской области от 17.10.2022 № 73 «Об изменении размера санитарно-защитной зоны для реконструируемой линейной производственно-диспетчерской станции «Воронеж», принадлежащей АО «Транснефть-Дружба» по адресу: Воронежская область, Новоусманский муниципальный р-н, п. Софьино, 1А (кадастровый номер земельного участка 36:16:5500004:1)»</p> <p>Решение управления Федеральной службы по надзору в сфере защиты прав потребителей и благополучия человека по Воронежской области от 23.03.2022 № 20 « Об установлении размера санитарно-защитной зоны для проектируемого комбината по производству теплоизоляционных материалов на территории особой экономической зоны промышленно-производственного типа «Центр» ООО «ВКТМ» по адресу: Воронежская область, Новоусманский район, в центральной</p>
--	--	--

		части кадастрового квартала 36:16:5500006 (кадастровый номер земельного участка 36616:5500006:138)»
9	Охранная зона пунктов государственной геодезической сети, государственной нивелирной сети и государственной гравиметрической сети	Постановление Правительства РФ от 21.08.2019 № 1080 «Об охранных зонах пунктов государственной геодезической сети, государственной нивелирной сети и государственной гравиметрической сети»
10	Зона минимальных расстояний до магистральных или промышленных трубопроводов (газопроводов, нефтепроводов и нефтепродуктопроводов, аммиакопроводов)	Положение о данном виде зоны с особыми условиями использования территории, определяемое Правительством Российской Федерации

Приложение № 1
к правилам землепользования и застройки
Никольского сельского поселения
Новоусманского муниципального района
Воронежской области

ГРАФИЧЕСКОЕ ОПИСАНИЕ МЕСТОПОЛОЖЕНИЯ ГРАНИЦ
ТЕРРИТОРИАЛЬНЫХ ЗОН ПОСЁЛКА 1-ГО ОТДЕЛЕНИЯ
СОВХОЗА «МАСЛОВСКИЙ»

ГРАФИЧЕСКОЕ ОПИСАНИЕ

местоположения границ

Зона застройки индивидуальными жилыми домами посёлка 1-го отделения
совхоза «Масловский» - Ж1/1

(наименование объекта, местоположение границ которого описано
(далее - объект)

Раздел 1

Сведения об объекте		
№ п/п	Характеристики объекта	Описание характеристик
1	2	3
1	Местоположение объекта	Воронежская область, Новоусманский муниципальный район, Никольское сельское поселение, посёлок 1-го отделения совхоза «Масловский»
2	Площадь объекта \pm величина погрешности определения площади ($P \pm \Delta P$)	-
3	Иные характеристики объекта	-

Раздел 2

Сведения о местоположении границ объекта					
1. Система координат: МСК - 36, зона 1					
2. Сведения о характерных точках границ объекта					
Обозначение характерных точек границ	Координаты, м		Метод определения координат характерной точки	Средняя квадратическая погрешность положения характерной точки (Mt), м	Описание обозначения точки на местности (при наличии)
	X	Y			
1	2	3	4	5	6
1	498934.59	1307674.12	Картометрический	5.00	-
2	498940.29	1307713.58	Картометрический	5.00	-
3	498919.44	1307716.23	Картометрический	5.00	-
4	498916.88	1307715.53	Картометрический	5.00	-
5	498897.06	1307722.83	Картометрический	5.00	-
6	498894.38	1307723.75	Картометрический	5.00	-
7	498881.33	1307685.19	Картометрический	5.00	-
8	498911.69	1307677.79	Картометрический	5.00	-
1	498934.59	1307674.12	Картометрический	5.00	-
9	499708.44	1308321.02	Картометрический	5.00	-
10	499688.89	1308724.08	Картометрический	5.00	-
11	499687.67	1308851.98	Картометрический	5.00	-
12	499730.83	1308951.30	Картометрический	5.00	-
13	499775.15	1308983.91	Картометрический	5.00	-
14	500169.00	1309273.69	Картометрический	5.00	-
15	500279.29	1309354.00	Картометрический	5.00	-
16	500613.97	1309597.71	Картометрический	5.00	-
17	500307.17	1309813.20	Картометрический	5.00	-
18	500561.48	1310250.35	Картометрический	5.00	-
19	500561.14	1310250.70	Картометрический	5.00	-
20	500354.65	1310461.61	Картометрический	5.00	-
21	500305.35	1310515.08	Картометрический	5.00	-
22	500249.24	1310578.37	Картометрический	5.00	-
23	500242.67	1310570.05	Картометрический	5.00	-
24	500235.57	1310571.01	Картометрический	5.00	-
25	500233.09	1310568.66	Картометрический	5.00	-
26	500231.27	1310564.19	Картометрический	5.00	-
27	500237.69	1310559.40	Картометрический	5.00	-
28	500259.11	1310543.31	Картометрический	5.00	-
29	500233.71	1310504.03	Картометрический	5.00	-
30	500213.18	1310516.96	Картометрический	5.00	-
31	500209.00	1310519.55	Картометрический	5.00	-
32	500202.02	1310507.76	Картометрический	5.00	-

33	500141.14	1310409.21	Картометрический	5.00	-
34	500111.12	1310358.75	Картометрический	5.00	-
35	500034.29	1310235.02	Картометрический	5.00	-
36	499954.97	1310107.14	Картометрический	5.00	-
37	499902.77	1310023.89	Картометрический	5.00	-
38	499855.08	1309947.34	Картометрический	5.00	-
39	499777.22	1309818.26	Картометрический	5.00	-
40	499714.24	1309710.06	Картометрический	5.00	-
41	499667.21	1309610.96	Картометрический	5.00	-
42	499665.89	1309608.14	Картометрический	5.00	-
43	499670.98	1309605.27	Картометрический	5.00	-
44	499699.60	1309590.00	Картометрический	5.00	-
45	499697.11	1309584.60	Картометрический	5.00	-
46	499698.25	1309584.04	Картометрический	5.00	-
47	499701.56	1309582.19	Картометрический	5.00	-
48	499702.13	1309581.81	Картометрический	5.00	-
49	499699.82	1309578.09	Картометрический	5.00	-
50	499696.83	1309574.01	Картометрический	5.00	-
51	499685.35	1309578.97	Картометрический	5.00	-
52	499675.66	1309583.35	Картометрический	5.00	-
53	499657.92	1309591.13	Картометрический	5.00	-
54	499621.26	1309512.90	Картометрический	5.00	-
55	499589.79	1309442.57	Картометрический	5.00	-
56	499559.30	1309381.30	Картометрический	5.00	-
57	499511.86	1309277.97	Картометрический	5.00	-
58	499489.47	1309232.65	Картометрический	5.00	-
59	499485.54	1309223.93	Картометрический	5.00	-
60	499484.93	1309219.23	Картометрический	5.00	-
61	499488.55	1309214.52	Картометрический	5.00	-
62	499484.25	1309204.89	Картометрический	5.00	-
63	499492.27	1309200.73	Картометрический	5.00	-
64	499492.23	1309199.08	Картометрический	5.00	-
65	499505.43	1309192.16	Картометрический	5.00	-
66	499487.09	1309153.76	Картометрический	5.00	-
67	499485.76	1309154.42	Картометрический	5.00	-
68	499471.97	1309160.96	Картометрический	5.00	-
69	499465.55	1309164.00	Картометрический	5.00	-
70	499459.81	1309166.69	Картометрический	5.00	-
71	499413.57	1309066.48	Картометрический	5.00	-
72	499328.50	1308884.84	Картометрический	5.00	-
73	499265.64	1308753.83	Картометрический	5.00	-
74	499189.80	1308595.75	Картометрический	5.00	-
75	499187.37	1308589.14	Картометрический	5.00	-
76	499187.84	1308584.18	Картометрический	5.00	-
77	499193.43	1308580.01	Картометрический	5.00	-
78	499187.82	1308569.37	Картометрический	5.00	-
79	499179.28	1308571.01	Картометрический	5.00	-
80	499174.55	1308564.71	Картометрический	5.00	-
81	499118.31	1308448.75	Картометрический	5.00	-

82	499084.37	1308379.50	Картометрический	5.00	-
83	499066.09	1308342.94	Картометрический	5.00	-
84	498957.26	1308120.95	Картометрический	5.00	-
85	498873.23	1307953.23	Картометрический	5.00	-
86	498804.47	1307815.28	Картометрический	5.00	-
87	498859.95	1307790.71	Картометрический	5.00	-
88	498865.03	1307787.83	Картометрический	5.00	-
89	498862.28	1307781.81	Картометрический	5.00	-
90	498905.74	1307760.11	Картометрический	5.00	-
91	498916.01	1307792.80	Картометрический	5.00	-
92	498943.31	1307789.49	Картометрический	5.00	-
93	498923.89	1307733.18	Картометрический	5.00	-
94	498956.40	1307724.68	Картометрический	5.00	-
95	498974.99	1307785.75	Картометрический	5.00	-
96	498995.94	1307783.28	Картометрический	5.00	-
97	499032.15	1307778.39	Картометрический	5.00	-
98	499047.66	1307776.56	Картометрический	5.00	-
99	499049.46	1307776.29	Картометрический	5.00	-
100	499082.25	1308025.74	Картометрический	5.00	-
101	499236.70	1308329.14	Картометрический	5.00	-
9	499708.44	1308321.02	Картометрический	5.00	-
102	499142.76	1308539.09	Картометрический	5.00	-
103	499145.72	1308545.77	Картометрический	5.00	-
104	499158.29	1308572.64	Картометрический	5.00	-
105	499159.53	1308579.84	Картометрический	5.00	-
106	499154.75	1308586.95	Картометрический	5.00	-
107	499160.73	1308597.47	Картометрический	5.00	-
108	499167.41	1308595.19	Картометрический	5.00	-
109	499169.96	1308596.43	Картометрический	5.00	-
110	499177.50	1308609.48	Картометрический	5.00	-
111	499249.60	1308761.81	Картометрический	5.00	-
112	499320.04	1308910.14	Картометрический	5.00	-
113	499322.20	1308917.54	Картометрический	5.00	-
114	499319.32	1308924.43	Картометрический	5.00	-
115	499323.35	1308932.59	Картометрический	5.00	-
116	499330.28	1308932.66	Картометрический	5.00	-
117	499333.05	1308935.85	Картометрический	5.00	-
118	499382.53	1309043.97	Картометрический	5.00	-
119	499373.24	1309048.47	Картометрический	5.00	-
120	499358.84	1309055.67	Картометрический	5.00	-
121	499334.69	1309067.75	Картометрический	5.00	-
122	499317.77	1309076.22	Картометрический	5.00	-
123	499299.50	1309047.07	Картометрический	5.00	-
124	499283.18	1309017.12	Картометрический	5.00	-
125	499275.55	1309015.46	Картометрический	5.00	-
126	499264.83	1308997.13	Картометрический	5.00	-
127	499164.91	1309044.40	Картометрический	5.00	-
128	499122.56	1309077.21	Картометрический	5.00	-

129	499129.58	1309090.85	Картометрический	5.00	-
130	499198.24	1309231.11	Картометрический	5.00	-
131	499307.40	1309195.18	Картометрический	5.00	-
132	499312.37	1309207.58	Картометрический	5.00	-
133	499324.49	1309234.85	Картометрический	5.00	-
134	499340.56	1309270.95	Картометрический	5.00	-
135	499375.87	1309350.88	Картометрический	5.00	-
136	499293.20	1309391.25	Картометрический	5.00	-
137	499285.80	1309394.60	Картометрический	5.00	-
138	499275.87	1309375.27	Картометрический	5.00	-
139	499272.72	1309369.13	Картометрический	5.00	-
140	499187.03	1309408.32	Картометрический	5.00	-
141	499190.62	1309416.46	Картометрический	5.00	-
142	499209.62	1309459.51	Картометрический	5.00	-
143	499210.02	1309460.42	Картометрический	5.00	-
144	499205.39	1309465.80	Картометрический	5.00	-
145	499176.40	1309477.19	Картометрический	5.00	-
146	499117.91	1309504.91	Картометрический	5.00	-
147	499160.55	1309603.99	Картометрический	5.00	-
148	499182.31	1309654.56	Картометрический	5.00	-
149	499224.64	1309752.91	Картометрический	5.00	-
150	499243.96	1309799.27	Картометрический	5.00	-
151	499238.36	1309801.46	Картометрический	5.00	-
152	499236.59	1309807.40	Картометрический	5.00	-
153	499231.40	1309811.08	Картометрический	5.00	-
154	499147.76	1309844.63	Картометрический	5.00	-
155	499118.66	1309856.82	Картометрический	5.00	-
156	499107.94	1309860.14	Картометрический	5.00	-
157	499104.87	1309859.85	Картометрический	5.00	-
158	499100.37	1309855.97	Картометрический	5.00	-
159	499094.17	1309858.01	Картометрический	5.00	-
160	499095.40	1309864.21	Картометрический	5.00	-
161	499091.48	1309868.44	Картометрический	5.00	-
162	499058.18	1309883.49	Картометрический	5.00	-
163	499031.44	1309896.73	Картометрический	5.00	-
164	499031.38	1309889.04	Картометрический	5.00	-
165	499019.30	1309860.52	Картометрический	5.00	-
166	498978.46	1309614.74	Картометрический	5.00	-
167	498962.49	1309537.14	Картометрический	5.00	-
168	498920.54	1309536.03	Картометрический	5.00	-
169	498892.32	1309539.74	Картометрический	5.00	-
170	498885.30	1309442.24	Картометрический	5.00	-
171	498878.16	1309426.77	Картометрический	5.00	-
172	498866.94	1309402.22	Картометрический	5.00	-
173	498856.25	1309378.68	Картометрический	5.00	-
174	498844.45	1309354.45	Картометрический	5.00	-
175	498832.46	1309330.21	Картометрический	5.00	-
176	498794.60	1309336.40	Картометрический	5.00	-
177	498791.08	1309321.97	Картометрический	5.00	-

178	498790.98	1309321.54	Картометрический	5.00	-
179	498802.31	1309317.76	Картометрический	5.00	-
180	498806.61	1309316.33	Картометрический	5.00	-
181	498824.36	1309310.40	Картометрический	5.00	-
182	498820.75	1309300.26	Картометрический	5.00	-
183	498816.80	1309288.28	Картометрический	5.00	-
184	498814.80	1309282.22	Картометрический	5.00	-
185	498813.62	1309279.01	Картометрический	5.00	-
186	498812.83	1309277.25	Картометрический	5.00	-
187	498810.62	1309272.88	Картометрический	5.00	-
188	498808.82	1309269.98	Картометрический	5.00	-
189	498806.82	1309267.21	Картометрический	5.00	-
190	498804.63	1309264.58	Картометрический	5.00	-
191	498802.27	1309262.11	Картометрический	5.00	-
192	498800.44	1309260.44	Картометрический	5.00	-
193	498797.08	1309257.68	Картометрический	5.00	-
194	498794.27	1309255.74	Картометрический	5.00	-
195	498791.33	1309254.00	Картометрический	5.00	-
196	498785.00	1309251.00	Картометрический	5.00	-
197	498782.00	1309250.00	Картометрический	5.00	-
198	498779.00	1309249.00	Картометрический	5.00	-
199	498771.86	1309248.06	Картометрический	5.00	-
200	498768.45	1309247.86	Картометрический	5.00	-
201	498765.04	1309247.90	Картометрический	5.00	-
202	498758.25	1309248.67	Картометрический	5.00	-
203	498753.22	1309249.60	Картометрический	5.00	-
204	498750.17	1309250.16	Картометрический	5.00	-
205	498741.33	1309225.55	Картометрический	5.00	-
206	498672.94	1308929.84	Картометрический	5.00	-
207	498638.25	1308828.75	Картометрический	5.00	-
208	498680.04	1308754.90	Картометрический	5.00	-
209	498720.86	1308756.78	Картометрический	5.00	-
210	498825.52	1308730.06	Картометрический	5.00	-
211	498855.17	1308717.92	Картометрический	5.00	-
212	498977.36	1308665.17	Картометрический	5.00	-
213	499025.69	1308642.22	Картометрический	5.00	-
214	499069.75	1308625.45	Картометрический	5.00	-
215	499069.42	1308575.79	Картометрический	5.00	-
216	499068.22	1308572.76	Картометрический	5.00	-
217	499078.67	1308560.98	Картометрический	5.00	-
218	499112.87	1308543.19	Картометрический	5.00	-
102	499142.76	1308539.09	Картометрический	5.00	-

219	499559.47	1309422.08	Картометрический	5.00	-
220	499575.48	1309454.79	Картометрический	5.00	-
221	499600.28	1309513.96	Картометрический	5.00	-
222	499632.63	1309582.21	Картометрический	5.00	-
223	499646.06	1309612.45	Картометрический	5.00	-
224	499647.90	1309619.46	Картометрический	5.00	-
225	499643.36	1309627.35	Картометрический	5.00	-
226	499628.57	1309636.98	Картометрический	5.00	-
227	499607.31	1309644.69	Картометрический	5.00	-
228	499542.80	1309673.42	Картометрический	5.00	-
229	499539.31	1309671.82	Картометрический	5.00	-
230	499538.35	1309669.89	Картометрический	5.00	-
231	499455.43	1309474.21	Картометрический	5.00	-
232	499469.02	1309468.43	Картометрический	5.00	-
233	499508.82	1309451.11	Картометрический	5.00	-
234	499507.04	1309446.29	Картометрический	5.00	-
235	499519.24	1309440.35	Картометрический	5.00	-
219	499559.47	1309422.08	Картометрический	5.00	-
236	499079.65	1309884.44	Картометрический	5.00	-
237	499088.06	1309904.14	Картометрический	5.00	-
238	499105.11	1309947.16	Картометрический	5.00	-
239	499104.87	1309947.19	Картометрический	5.00	-
240	499055.31	1309967.26	Картометрический	5.00	-
241	499044.58	1309939.43	Картометрический	5.00	-
242	499040.21	1309918.94	Картометрический	5.00	-
243	499037.06	1309905.46	Картометрический	5.00	-
244	499050.35	1309896.63	Картометрический	5.00	-
236	499079.65	1309884.44	Картометрический	5.00	-
245	499762.75	1309845.50	Картометрический	5.00	-
246	499764.54	1309848.53	Картометрический	5.00	-
247	499770.35	1309848.56	Картометрический	5.00	-
248	499773.88	1309849.78	Картометрический	5.00	-
249	499777.00	1309853.50	Картометрический	5.00	-
250	499840.58	1309959.81	Картометрический	5.00	-
251	499888.16	1310036.28	Картометрический	5.00	-
252	499940.83	1310120.30	Картометрический	5.00	-
253	500023.22	1310250.86	Картометрический	5.00	-
254	500096.12	1310369.32	Картометрический	5.00	-
255	500127.12	1310419.99	Картометрический	5.00	-
256	500187.85	1310519.03	Картометрический	5.00	-
257	500196.55	1310533.65	Картометрический	5.00	-
258	500186.26	1310540.93	Картометрический	5.00	-
259	500182.49	1310543.53	Картометрический	5.00	-
260	500178.89	1310546.02	Картометрический	5.00	-
261	500148.82	1310566.98	Картометрический	5.00	-
262	500143.73	1310570.03	Картометрический	5.00	-

263	500144.82	1310572.71	Картометрический	5.00	-
264	500093.19	1310601.89	Картометрический	5.00	-
265	500090.83	1310609.81	Картометрический	5.00	-
266	500077.54	1310617.93	Картометрический	5.00	-
267	500016.46	1310518.81	Картометрический	5.00	-
268	499953.10	1310417.55	Картометрический	5.00	-
269	499939.01	1310394.01	Картометрический	5.00	-
270	499902.40	1310334.24	Картометрический	5.00	-
271	499834.88	1310237.71	Картометрический	5.00	-
272	499818.60	1310211.36	Картометрический	5.00	-
273	499802.31	1310184.99	Картометрический	5.00	-
274	499780.40	1310194.21	Картометрический	5.00	-
275	499726.49	1310216.91	Картометрический	5.00	-
276	499731.80	1310244.03	Картометрический	5.00	-
277	499602.12	1310303.55	Картометрический	5.00	-
278	499607.38	1310334.40	Картометрический	5.00	-
279	499610.32	1310357.21	Картометрический	5.00	-
280	499639.80	1310449.48	Картометрический	5.00	-
281	499632.60	1310450.55	Картометрический	5.00	-
282	499613.40	1310453.70	Картометрический	5.00	-
283	499604.57	1310455.21	Картометрический	5.00	-
284	499604.57	1310548.45	Картометрический	5.00	-
285	499604.57	1310563.73	Картометрический	5.00	-
286	499604.57	1310581.09	Картометрический	5.00	-
287	499641.82	1310574.91	Картометрический	5.00	-
288	499642.39	1310574.82	Картометрический	5.00	-
289	499662.75	1310571.44	Картометрический	5.00	-
290	499677.96	1310568.92	Картометрический	5.00	-
291	499658.46	1310989.50	Картометрический	5.00	-
292	499658.55	1311192.10	Картометрический	5.00	-
293	499651.25	1311199.65	Картометрический	5.00	-
294	499617.15	1311234.91	Картометрический	5.00	-
295	499582.88	1311270.35	Картометрический	5.00	-
296	499548.45	1311305.95	Картометрический	5.00	-
297	499513.84	1311341.74	Картометрический	5.00	-
298	499479.06	1311377.71	Картометрический	5.00	-
299	499461.57	1311395.80	Картометрический	5.00	-
300	499444.06	1311413.90	Картометрический	5.00	-
301	499426.52	1311432.04	Картометрический	5.00	-
302	499408.93	1311450.23	Картометрический	5.00	-
303	499391.30	1311468.46	Картометрический	5.00	-
304	499373.63	1311486.74	Картометрический	5.00	-
305	499355.90	1311505.07	Картометрический	5.00	-
306	499338.13	1311523.44	Картометрический	5.00	-
307	499320.31	1311541.87	Картометрический	5.00	-
308	499302.44	1311560.35	Картометрический	5.00	-
309	499284.53	1311578.87	Картометрический	5.00	-
310	499266.56	1311597.45	Картометрический	5.00	-
311	499248.56	1311616.07	Картометрический	5.00	-

312	499230.50	1311634.74	Картометрический	5.00	-
313	499212.40	1311653.46	Картометрический	5.00	-
314	499194.25	1311672.23	Картометрический	5.00	-
315	499176.05	1311691.05	Картометрический	5.00	-
316	499157.79	1311709.93	Картометрический	5.00	-
317	499139.49	1311728.86	Картометрический	5.00	-
318	499121.14	1311747.84	Картометрический	5.00	-
319	499102.74	1311766.87	Картометрический	5.00	-
320	499084.28	1311785.95	Картометрический	5.00	-
321	499082.59	1311787.70	Картометрический	5.00	-
322	499043.36	1311789.06	Картометрический	5.00	-
323	499043.45	1311774.18	Картометрический	5.00	-
324	499043.58	1311752.38	Картометрический	5.00	-
325	499044.69	1311569.46	Картометрический	5.00	-
326	499047.54	1311099.91	Картометрический	5.00	-
327	499046.68	1310958.29	Картометрический	5.00	-
328	499045.47	1310759.54	Картометрический	5.00	-
329	499044.70	1310707.42	Картометрический	5.00	-
330	499041.50	1310640.47	Картометрический	5.00	-
331	499036.58	1310549.64	Картометрический	5.00	-
332	499038.77	1310493.42	Картометрический	5.00	-
333	499038.63	1310364.39	Картометрический	5.00	-
334	499035.15	1310213.06	Картометрический	5.00	-
335	499034.05	1310184.78	Картометрический	5.00	-
336	499367.46	1310098.67	Картометрический	5.00	-
337	499356.03	1310072.29	Картометрический	5.00	-
338	499466.57	1310025.70	Картометрический	5.00	-
339	499479.26	1310001.09	Картометрический	5.00	-
340	499700.50	1309879.82	Картометрический	5.00	-
341	499719.44	1309868.99	Картометрический	5.00	-
245	499762.75	1309845.50	Картометрический	5.00	-
342	499346.35	1310900.47	Картометрический	5.00	-
343	499353.01	1310939.91	Картометрический	5.00	-
344	499359.67	1310979.35	Картометрический	5.00	-
345	499362.17	1310994.14	Картометрический	5.00	-
346	499368.54	1311033.63	Картометрический	5.00	-
347	499375.05	1311073.10	Картометрический	5.00	-
348	499377.39	1311087.94	Картометрический	5.00	-
349	499384.20	1311127.43	Картометрический	5.00	-
350	499390.99	1311166.74	Картометрический	5.00	-
351	499393.34	1311181.76	Картометрический	5.00	-
352	499399.72	1311221.25	Картометрический	5.00	-
353	499406.44	1311260.50	Картометрический	5.00	-
354	499381.68	1311264.67	Картометрический	5.00	-
355	499357.02	1311268.81	Картометрический	5.00	-
356	499332.37	1311272.95	Картометрический	5.00	-
357	499307.71	1311277.08	Картометрический	5.00	-
358	499283.06	1311281.22	Картометрический	5.00	-

359	499258.40	1311285.36	Картометрический	5.00	-
360	499233.75	1311289.50	Картометрический	5.00	-
361	499209.09	1311293.64	Картометрический	5.00	-
362	499184.44	1311297.78	Картометрический	5.00	-
363	499159.78	1311301.92	Картометрический	5.00	-
364	499135.13	1311306.06	Картометрический	5.00	-
365	499102.17	1311311.38	Картометрический	5.00	-
366	499102.20	1311270.67	Картометрический	5.00	-
367	499102.13	1311230.17	Картометрический	5.00	-
368	499102.15	1311215.03	Картометрический	5.00	-
369	499102.13	1311134.22	Картометрический	5.00	-
370	499102.14	1311118.82	Картометрический	5.00	-
371	499102.14	1311078.03	Картометрический	5.00	-
372	499102.16	1311037.70	Картометрический	5.00	-
373	499102.14	1311022.50	Картометрический	5.00	-
374	499102.14	1310982.08	Картометрический	5.00	-
375	499102.14	1310941.45	Картометрический	5.00	-
376	499124.46	1310937.74	Картометрический	5.00	-
377	499149.11	1310933.60	Картометрический	5.00	-
378	499173.77	1310929.46	Картометрический	5.00	-
379	499198.42	1310925.32	Картометрический	5.00	-
380	499223.08	1310921.18	Картометрический	5.00	-
381	499247.73	1310917.04	Картометрический	5.00	-
382	499272.39	1310912.90	Картометрический	5.00	-
383	499297.04	1310908.76	Картометрический	5.00	-
384	499321.70	1310904.61	Картометрический	5.00	-
342	499346.35	1310900.47	Картометрический	5.00	-

3. Сведения о характерных точках части (частей) границы объекта

Обозначение характерных точек части границы	Координаты, м		Метод определения координат характерной точки	Средняя квадратическая погрешность положения характерной точки (Mt), м	Описание обозначения точки на местности (при наличии)
	X	Y			
1	2	3	4	5	6
Часть №					
-	-	-	-	-	-

ГРАФИЧЕСКОЕ ОПИСАНИЕ

местоположения границ

Зона застройки малоэтажными многоквартирными жилыми домами посёлка 1-го
отделения совхоза «Масловский» - Ж2/1

(наименование объекта, местоположение границ которого описано
(далее - объект)

Раздел 1

Сведения об объекте		
№ п/п	Характеристики объекта	Описание характеристик
1	2	3
1	Местоположение объекта	Воронежская область, Новоусманский муниципальный район, Никольское сельское поселение, посёлок 1-го отделения совхоза «Масловский»
2	Площадь объекта \pm величина погрешности определения площади ($P \pm \text{Дельта } P$)	-
3	Иные характеристики объекта	-

Раздел 2

Сведения о местоположении границ объекта					
1. Система координат: МСК - 36, зона 1					
2. Сведения о характерных точках границ объекта					
Обозначение характерных точек границ	Координаты, м		Метод определения координат характерной точки	Средняя квадратическая погрешность положения характерной точки (Mt), м	Описание обозначения точки на местности (при наличии)
	X	Y			
1	2	3	4	5	6
1	500233.71	1310504.03	Картометрический	5.00	-
2	500259.11	1310543.31	Картометрический	5.00	-
3	500237.69	1310559.40	Картометрический	5.00	-
4	500231.27	1310564.19	Картометрический	5.00	-
5	500229.43	1310559.68	Картометрический	5.00	-
6	500221.98	1310541.46	Картометрический	5.00	-
7	500209.00	1310519.55	Картометрический	5.00	-
8	500213.18	1310516.96	Картометрический	5.00	-
1	500233.71	1310504.03	Картометрический	5.00	-
9	499487.09	1309153.76	Картометрический	5.00	-
10	499505.43	1309192.16	Картометрический	5.00	-
11	499492.23	1309199.08	Картометрический	5.00	-
12	499492.27	1309200.73	Картометрический	5.00	-
13	499484.25	1309204.89	Картометрический	5.00	-
14	499480.00	1309204.55	Картометрический	5.00	-
15	499476.24	1309202.30	Картометрический	5.00	-
16	499459.81	1309166.69	Картометрический	5.00	-
17	499465.55	1309164.00	Картометрический	5.00	-
18	499471.97	1309160.96	Картометрический	5.00	-
19	499485.76	1309154.42	Картометрический	5.00	-
9	499487.09	1309153.76	Картометрический	5.00	-
20	499511.76	1309423.14	Картометрический	5.00	-
21	499519.24	1309440.35	Картометрический	5.00	-
22	499507.04	1309446.29	Картометрический	5.00	-
23	499508.82	1309451.11	Картометрический	5.00	-
24	499469.02	1309468.43	Картометрический	5.00	-
25	499455.43	1309474.21	Картометрический	5.00	-
26	499538.35	1309669.89	Картометрический	5.00	-
27	499533.32	1309672.09	Картометрический	5.00	-
28	499533.09	1309675.66	Картометрический	5.00	-
29	499531.90	1309678.70	Картометрический	5.00	-
30	499419.35	1309727.71	Картометрический	5.00	-

31	499413.02	1309714.19	Картометрический	5.00	-
32	499411.08	1309709.16	Картометрический	5.00	-
33	499373.25	1309626.93	Картометрический	5.00	-
34	499371.77	1309623.41	Картометрический	5.00	-
35	499370.51	1309620.41	Картометрический	5.00	-
36	499366.18	1309610.08	Картометрический	5.00	-
37	499364.92	1309607.03	Картометрический	5.00	-
38	499363.31	1309604.48	Картометрический	5.00	-
39	499361.87	1309600.81	Картометрический	5.00	-
40	499337.54	1309540.87	Картометрический	5.00	-
41	499324.26	1309508.27	Картометрический	5.00	-
42	499326.76	1309504.28	Картометрический	5.00	-
43	499356.96	1309490.06	Картометрический	5.00	-
44	499403.35	1309468.78	Картометрический	5.00	-
45	499458.83	1309445.39	Картометрический	5.00	-
20	499511.76	1309423.14	Картометрический	5.00	-
46	499346.35	1310900.47	Картометрический	5.00	-
47	499353.01	1310939.91	Картометрический	5.00	-
48	499359.67	1310979.35	Картометрический	5.00	-
49	499362.17	1310994.14	Картометрический	5.00	-
50	499368.54	1311033.63	Картометрический	5.00	-
51	499375.05	1311073.10	Картометрический	5.00	-
52	499377.39	1311087.94	Картометрический	5.00	-
53	499384.20	1311127.43	Картометрический	5.00	-
54	499390.99	1311166.74	Картометрический	5.00	-
55	499393.34	1311181.76	Картометрический	5.00	-
56	499399.72	1311221.25	Картометрический	5.00	-
57	499406.44	1311260.50	Картометрический	5.00	-
58	499381.68	1311264.67	Картометрический	5.00	-
59	499357.02	1311268.81	Картометрический	5.00	-
60	499332.37	1311272.95	Картометрический	5.00	-
61	499307.71	1311277.08	Картометрический	5.00	-
62	499283.06	1311281.22	Картометрический	5.00	-
63	499258.40	1311285.36	Картометрический	5.00	-
64	499233.75	1311289.50	Картометрический	5.00	-
65	499209.09	1311293.64	Картометрический	5.00	-
66	499184.44	1311297.78	Картометрический	5.00	-
67	499159.78	1311301.92	Картометрический	5.00	-
68	499135.13	1311306.06	Картометрический	5.00	-
69	499102.17	1311311.38	Картометрический	5.00	-
70	499102.20	1311270.67	Картометрический	5.00	-
71	499102.13	1311230.17	Картометрический	5.00	-
72	499102.15	1311215.03	Картометрический	5.00	-
73	499102.13	1311134.22	Картометрический	5.00	-
74	499102.14	1311118.82	Картометрический	5.00	-
75	499102.14	1311078.03	Картометрический	5.00	-
76	499102.16	1311037.70	Картометрический	5.00	-
77	499102.14	1311022.50	Картометрический	5.00	-

78	499102.14	1310982.08	Картометрический	5.00	-
79	499102.14	1310941.45	Картометрический	5.00	-
80	499124.46	1310937.74	Картометрический	5.00	-
81	499149.11	1310933.60	Картометрический	5.00	-
82	499173.77	1310929.46	Картометрический	5.00	-
83	499198.42	1310925.32	Картометрический	5.00	-
84	499223.08	1310921.18	Картометрический	5.00	-
85	499247.73	1310917.04	Картометрический	5.00	-
86	499272.39	1310912.90	Картометрический	5.00	-
87	499297.04	1310908.76	Картометрический	5.00	-
88	499321.70	1310904.61	Картометрический	5.00	-
46	499346.35	1310900.47	Картометрический	5.00	-

3. Сведения о характерных точках части (частей) границы объекта

Обозначение характерных точек части границы	Координаты, м		Метод определения координат характерной точки	Средняя квадратическая погрешность положения характерной точки (Mt), м	Описание обозначения точки на местности (при наличии)
	X	Y			
1	2	3	4	5	6
Часть №					
-	-	-	-	-	-

ГРАФИЧЕСКОЕ ОПИСАНИЕ
местоположения границ
Зона застройки среднеэтажными жилыми домами посёлка 1-го отделения
совхоза «Масловский» - ЖЗ/1

(наименование объекта, местоположение границ которого описано
(далее - объект)

Раздел 1

Сведения об объекте		
№ п/п	Характеристики объекта	Описание характеристик
1	2	3
1	Местоположение объекта	Воронежская область, Новоусманский муниципальный район, Никольское сельское поселение, посёлок 1-го отделения совхоза «Масловский»
2	Площадь объекта ± величина погрешности определения площади ($P \pm \Delta P$)	-
3	Иные характеристики объекта	-

Раздел 2

Сведения о местоположении границ объекта					
1. Система координат: МСК - 36, зона 1					
2. Сведения о характерных точках границ объекта					
Обозначение характерных точек границ	Координаты, м		Метод определения координат характерной точки	Средняя квадратическая погрешность положения характерной точки (Mt), м	Описание обозначения точки на местности (при наличии)
	X	Y			
1	2	3	4	5	6
1	499272.72	1309369.13	Картометрический	5.00	-
2	499275.87	1309375.27	Картометрический	5.00	-
3	499285.80	1309394.60	Картометрический	5.00	-
4	499295.89	1309414.26	Картометрический	5.00	-
5	499298.94	1309420.18	Картометрический	5.00	-
6	499299.34	1309421.10	Картометрический	5.00	-
7	499298.09	1309421.65	Картометрический	5.00	-
8	499317.28	1309486.10	Картометрический	5.00	-
9	499324.26	1309508.27	Картометрический	5.00	-
10	499337.54	1309540.87	Картометрический	5.00	-
11	499361.87	1309600.81	Картометрический	5.00	-
12	499363.31	1309604.48	Картометрический	5.00	-
13	499364.92	1309607.03	Картометрический	5.00	-
14	499348.93	1309614.81	Картометрический	5.00	-
15	499296.90	1309639.75	Картометрический	5.00	-
16	499292.00	1309628.00	Картометрический	5.00	-
17	499291.00	1309625.00	Картометрический	5.00	-
18	499285.09	1309611.41	Картометрический	5.00	-
19	499281.08	1309601.73	Картометрический	5.00	-
20	499277.15	1309592.26	Картометрический	5.00	-
21	499276.83	1309591.48	Картометрический	5.00	-
22	499276.00	1309589.00	Картометрический	5.00	-
23	499275.00	1309587.00	Картометрический	5.00	-
24	499259.00	1309594.00	Картометрический	5.00	-
25	499246.29	1309600.08	Картометрический	5.00	-
26	499235.99	1309604.69	Картометрический	5.00	-
27	499214.09	1309614.56	Картометрический	5.00	-
28	499284.90	1309779.65	Картометрический	5.00	-
29	499280.70	1309781.44	Картометрический	5.00	-
30	499280.94	1309785.85	Картометрический	5.00	-
31	499279.33	1309788.07	Картометрический	5.00	-
32	499256.90	1309798.49	Картометрический	5.00	-
33	499249.66	1309800.71	Картометрический	5.00	-
34	499243.96	1309799.27	Картометрический	5.00	-

35	499224.64	1309752.91	Картометрический	5.00	-
36	499182.31	1309654.56	Картометрический	5.00	-
37	499160.55	1309603.99	Картометрический	5.00	-
38	499117.91	1309504.91	Картометрический	5.00	-
39	499176.40	1309477.19	Картометрический	5.00	-
40	499205.39	1309465.80	Картометрический	5.00	-
41	499210.02	1309460.42	Картометрический	5.00	-
42	499209.62	1309459.51	Картометрический	5.00	-
43	499190.62	1309416.46	Картометрический	5.00	-
44	499187.03	1309408.32	Картометрический	5.00	-
1	499272.72	1309369.13	Картометрический	5.00	-

3. Сведения о характерных точках части (частей) границы объекта

Обозначение характерных точек части границы	Координаты, м		Метод определения координат характерной точки	Средняя квадратическая погрешность положения характерной точки (Mt), м	Описание обозначения точки на местности (при наличии)
	X	Y			
1	2	3	4	5	6
Часть №					
-	-	-	-	-	-

ГРАФИЧЕСКОЕ ОПИСАНИЕ

местоположения границ

Зона застройки многоэтажными жилыми домами посёлка 1-го отделения
совхоза «Масловский» - Ж4/1

(наименование объекта, местоположение границ которого описано
(далее - объект)

Раздел 1

Сведения об объекте		
№ п/п	Характеристики объекта	Описание характеристик
1	2	3
1	Местоположение объекта	Воронежская область, Новоусманский муниципальный район, Никольское сельское поселение, посёлок 1-го отделения совхоза «Масловский»
2	Площадь объекта \pm величина погрешности определения площади ($P \pm \Delta P$)	-
3	Иные характеристики объекта	-

Раздел 2

Сведения о местоположении границ объекта					
1. Система координат: МСК - 36, зона 1					
2. Сведения о характерных точках границ объекта					
Обозначение характерных точек границ	Координаты, м		Метод определения координат характерной точки	Средняя квадратическая погрешность положения характерной точки (Mt), м	Описание обозначения точки на местности (при наличии)
	X	Y			
1	2	3	4	5	6
1	499035.81	1308480.60	Картометрический	5.00	-
2	499055.05	1308520.46	Картометрический	5.00	-
3	499058.41	1308529.27	Картометрический	5.00	-
4	499057.94	1308545.18	Картометрический	5.00	-
5	499060.95	1308554.40	Картометрический	5.00	-
6	499069.42	1308575.79	Картометрический	5.00	-
7	499069.75	1308625.45	Картометрический	5.00	-
8	499025.69	1308642.22	Картометрический	5.00	-
9	498977.36	1308665.17	Картометрический	5.00	-
10	498855.17	1308717.92	Картометрический	5.00	-
11	498825.52	1308730.06	Картометрический	5.00	-
12	498720.86	1308756.78	Картометрический	5.00	-
13	498680.04	1308754.90	Картометрический	5.00	-
14	498648.74	1308752.93	Картометрический	5.00	-
15	498605.14	1308661.85	Картометрический	5.00	-
16	498549.45	1308445.04	Картометрический	5.00	-
17	498748.01	1308396.38	Картометрический	5.00	-
18	498782.20	1308475.66	Картометрический	5.00	-
19	498793.71	1308480.51	Картометрический	5.00	-
20	498804.87	1308475.61	Картометрический	5.00	-
21	498814.34	1308499.36	Картометрический	5.00	-
22	498817.07	1308506.21	Картометрический	5.00	-
23	498896.16	1308468.75	Картометрический	5.00	-
24	498901.11	1308480.56	Картометрический	5.00	-
25	498921.71	1308529.68	Картометрический	5.00	-
26	498954.26	1308516.03	Картометрический	5.00	-
1	499035.81	1308480.60	Картометрический	5.00	-

3. Сведения о характерных точках части (частей) границы объекта

Обозначение характерных точек части границы	Координаты, м		Метод определения координат характерной точки	Средняя квадратическая погрешность положения характерной точки (Mt), м	Описание обозначения точки на местности (при наличии)
	X	Y			
1	2	3	4	5	6
Часть №					
-	-	-	-	-	-

ГРАФИЧЕСКОЕ ОПИСАНИЕ
местоположения границ

Общественно-деловая зона посёлка 1-го отделения совхоза «Масловский» - ОД/1

(наименование объекта, местоположение границ которого описано
(далее - объект)

Раздел 1

Сведения об объекте		
№ п/п	Характеристики объекта	Описание характеристик
1	2	3
1	Местоположение объекта	Воронежская область, Новоусманский муниципальный район, Никольское сельское поселение, посёлок 1-го отделения совхоза «Масловский»
2	Площадь объекта \pm величина погрешности определения площади ($P \pm \text{Дельта } P$)	-
3	Иные характеристики объекта	-

Раздел 2

Сведения о местоположении границ объекта					
1. Система координат: МСК - 36, зона 1					
2. Сведения о характерных точках границ объекта					
Обозначение характерных точек границ	Координаты, м		Метод определения координат характерной точки	Средняя квадратическая погрешность положения характерной точки (Mt), м	Описание обозначения точки на местности (при наличии)
	X	Y			
1	2	3	4	5	6
1	499382.53	1309043.97	Картометрический	5.00	-
2	499385.26	1309049.92	Картометрический	5.00	-
3	499432.89	1309153.97	Картометрический	5.00	-
4	499457.50	1309207.70	Картометрический	5.00	-
5	499456.68	1309211.72	Картометрический	5.00	-
6	499456.05	1309214.16	Картометрический	5.00	-
7	499450.18	1309217.08	Картометрический	5.00	-
8	499456.52	1309228.52	Картометрический	5.00	-
9	499463.85	1309225.69	Картометрический	5.00	-
10	499466.78	1309226.28	Картометрический	5.00	-
11	499471.72	1309232.66	Картометрический	5.00	-
12	499516.10	1309330.38	Картометрический	5.00	-
13	499538.67	1309380.78	Картометрический	5.00	-
14	499539.78	1309387.22	Картометрический	5.00	-
15	499538.21	1309389.87	Картометрический	5.00	-
16	499533.98	1309395.51	Картометрический	5.00	-
17	499538.74	1309405.33	Картометрический	5.00	-
18	499545.10	1309404.94	Картометрический	5.00	-
19	499549.78	1309405.68	Картометрический	5.00	-
20	499553.90	1309409.91	Картометрический	5.00	-
21	499558.34	1309419.75	Картометрический	5.00	-
22	499559.47	1309422.08	Картометрический	5.00	-
23	499519.24	1309440.35	Картометрический	5.00	-
24	499511.76	1309423.14	Картометрический	5.00	-
25	499458.83	1309445.39	Картометрический	5.00	-
26	499403.35	1309468.78	Картометрический	5.00	-
27	499356.96	1309490.06	Картометрический	5.00	-
28	499326.76	1309504.28	Картометрический	5.00	-
29	499324.26	1309508.27	Картометрический	5.00	-
30	499317.28	1309486.10	Картометрический	5.00	-
31	499298.09	1309421.65	Картометрический	5.00	-
32	499299.34	1309421.10	Картометрический	5.00	-
33	499298.94	1309420.18	Картометрический	5.00	-

1	2	3	4	5	6
34	499295.89	1309414.26	Картометрический	5.00	-
35	499285.80	1309394.60	Картометрический	5.00	-
36	499293.20	1309391.25	Картометрический	5.00	-
37	499375.87	1309350.88	Картометрический	5.00	-
38	499340.56	1309270.95	Картометрический	5.00	-
39	499324.49	1309234.85	Картометрический	5.00	-
40	499312.37	1309207.58	Картометрический	5.00	-
41	499307.40	1309195.18	Картометрический	5.00	-
42	499198.24	1309231.11	Картометрический	5.00	-
43	499129.58	1309090.85	Картометрический	5.00	-
44	499122.56	1309077.21	Картометрический	5.00	-
45	499164.91	1309044.40	Картометрический	5.00	-
46	499264.83	1308997.13	Картометрический	5.00	-
47	499275.55	1309015.46	Картометрический	5.00	-
48	499283.18	1309017.12	Картометрический	5.00	-
49	499299.50	1309047.07	Картометрический	5.00	-
50	499317.77	1309076.22	Картометрический	5.00	-
51	499334.69	1309067.75	Картометрический	5.00	-
52	499358.84	1309055.67	Картометрический	5.00	-
53	499373.24	1309048.47	Картометрический	5.00	-
1	499382.53	1309043.97	Картометрический	5.00	-
54	499696.83	1309574.01	Картометрический	5.00	-
55	499699.82	1309578.09	Картометрический	5.00	-
56	499702.13	1309581.81	Картометрический	5.00	-
57	499701.56	1309582.19	Картометрический	5.00	-
58	499698.25	1309584.04	Картометрический	5.00	-
59	499697.11	1309584.60	Картометрический	5.00	-
60	499699.60	1309590.00	Картометрический	5.00	-
61	499670.98	1309605.27	Картометрический	5.00	-
62	499665.89	1309608.14	Картометрический	5.00	-
63	499657.92	1309591.13	Картометрический	5.00	-
64	499675.66	1309583.35	Картометрический	5.00	-
65	499685.35	1309578.97	Картометрический	5.00	-
54	499696.83	1309574.01	Картометрический	5.00	-
66	499679.77	1309680.78	Картометрический	5.00	-
67	499681.49	1309684.58	Картометрический	5.00	-
68	499708.87	1309735.42	Картометрический	5.00	-
69	499697.07	1309741.00	Картометрический	5.00	-
70	499646.40	1309768.89	Картометрический	5.00	-
71	499642.45	1309761.76	Картометрический	5.00	-
72	499621.72	1309723.71	Картометрический	5.00	-
73	499617.92	1309713.81	Картометрический	5.00	-
74	499670.02	1309685.75	Картометрический	5.00	-
66	499679.77	1309680.78	Картометрический	5.00	-
75	499706.91	1309848.63	Картометрический	5.00	-

1	2	3	4	5	6
76	499717.04	1309865.08	Картометрический	5.00	-
77	499719.44	1309868.99	Картометрический	5.00	-
78	499700.50	1309879.82	Картометрический	5.00	-
79	499698.05	1309875.36	Картометрический	5.00	-
80	499688.71	1309858.37	Картометрический	5.00	-
75	499706.91	1309848.63	Картометрический	5.00	-
81	499364.92	1309607.03	Картометрический	5.00	-
82	499366.18	1309610.08	Картометрический	5.00	-
83	499370.51	1309620.41	Картометрический	5.00	-
84	499371.77	1309623.41	Картометрический	5.00	-
85	499373.25	1309626.93	Картометрический	5.00	-
86	499411.08	1309709.16	Картометрический	5.00	-
87	499413.02	1309714.19	Картометрический	5.00	-
88	499419.35	1309727.71	Картометрический	5.00	-
89	499386.21	1309742.14	Картометрический	5.00	-
90	499343.82	1309761.46	Картометрический	5.00	-
91	499290.00	1309784.02	Картометрический	5.00	-
92	499287.47	1309782.77	Картометрический	5.00	-
93	499284.90	1309779.65	Картометрический	5.00	-
94	499214.09	1309614.56	Картометрический	5.00	-
95	499235.99	1309604.69	Картометрический	5.00	-
96	499258.84	1309594.46	Картометрический	5.00	-
97	499275.05	1309587.20	Картометрический	5.00	-
98	499275.88	1309589.20	Картометрический	5.00	-
99	499277.15	1309592.26	Картометрический	5.00	-
100	499281.08	1309601.73	Картометрический	5.00	-
101	499290.52	1309624.51	Картометрический	5.00	-
102	499291.85	1309627.71	Картометрический	5.00	-
103	499296.86	1309639.77	Картометрический	5.00	-
104	499296.90	1309639.75	Картометрический	5.00	-
105	499348.93	1309614.81	Картометрический	5.00	-
81	499364.92	1309607.03	Картометрический	5.00	-
106	499424.49	1309883.40	Картометрический	5.00	-
107	499425.85	1309886.04	Картометрический	5.00	-
108	499451.47	1309945.78	Картометрический	5.00	-
109	499473.22	1309985.01	Картометрический	5.00	-
110	499479.26	1310001.09	Картометрический	5.00	-
111	499466.57	1310025.70	Картометрический	5.00	-
112	499356.03	1310072.29	Картометрический	5.00	-
113	499340.26	1310036.14	Картометрический	5.00	-
114	499296.78	1309936.44	Картометрический	5.00	-
115	499402.38	1309892.55	Картометрический	5.00	-
116	499418.48	1309886.02	Картометрический	5.00	-
106	499424.49	1309883.40	Картометрический	5.00	-

3. Сведения о характерных точках части (частей) границы объекта

Обозначение характерных точек части границы	Координаты, м		Метод определения координат характерной точки	Средняя квадратическая погрешность положения характерной точки (Mt), м	Описание обозначения точки на местности (при наличии)
	X	Y			
1	2	3	4	5	6
Часть №					
-	-	-	-	-	-

ГРАФИЧЕСКОЕ ОПИСАНИЕ
местоположения границ

Производственная зона посёлка 1-го отделения совхоза «Масловский» - П1/1

(наименование объекта, местоположение границ которого описано
(далее - объект)

Раздел 1

Сведения об объекте		
№ п/п	Характеристики объекта	Описание характеристик
1	2	3
1	Местоположение объекта	Воронежская область, Новоусманский муниципальный район, Никольское сельское поселение, посёлок 1-го отделения совхоза «Масловский»
2	Площадь объекта \pm величина погрешности определения площади ($P \pm \text{Дельта } P$)	-
3	Иные характеристики объекта	-

Раздел 2

Сведения о местоположении границ объекта					
1. Система координат: МСК - 36, зона 1					
2. Сведения о характерных точках границ объекта					
Обозначение характерных точек границ	Координаты, м		Метод определения координат характерной точки	Средняя квадратическая погрешность положения характерной точки (Mt), м	Описание обозначения точки на местности (при наличии)
	X	Y			
1	2	3	4	5	6
1	498949.96	1306198.53	Картометрический	5.00	-
2	498996.63	1307374.36	Картометрический	5.00	-
3	498846.67	1307387.98	Картометрический	5.00	-
4	498853.31	1307461.76	Картометрический	5.00	-
5	498902.47	1307456.59	Картометрический	5.00	-
6	498919.88	1307574.47	Картометрический	5.00	-
7	498927.28	1307624.60	Картометрический	5.00	-
8	498928.75	1307634.56	Картометрический	5.00	-
9	498934.58	1307674.07	Картометрический	5.00	-
10	498934.59	1307674.12	Картометрический	5.00	-
11	498931.02	1307674.69	Картометрический	5.00	-
12	498912.13	1307677.72	Картометрический	5.00	-
13	498911.69	1307677.79	Картометрический	5.00	-
14	498896.05	1307681.60	Картометрический	5.00	-
15	498887.44	1307683.70	Картометрический	5.00	-
16	498881.33	1307685.19	Картометрический	5.00	-
17	498881.09	1307685.27	Картометрический	5.00	-
18	498863.13	1307690.92	Картометрический	5.00	-
19	498839.72	1307698.29	Картометрический	5.00	-
20	498817.07	1307705.42	Картометрический	5.00	-
21	498795.09	1307712.34	Картометрический	5.00	-
22	498771.87	1307719.65	Картометрический	5.00	-
23	498762.61	1307698.53	Картометрический	5.00	-
24	498753.11	1307679.86	Картометрический	5.00	-
25	498748.47	1307670.74	Картометрический	5.00	-
26	498709.76	1307594.67	Картометрический	5.00	-
27	498688.50	1307552.89	Картометрический	5.00	-
28	498682.83	1307541.12	Картометрический	5.00	-
29	498667.76	1307541.94	Картометрический	5.00	-
30	498663.19	1307532.31	Картометрический	5.00	-
31	498637.60	1307457.16	Картометрический	5.00	-
32	498630.34	1307397.97	Картометрический	5.00	-
33	498640.96	1307397.29	Картометрический	5.00	-
34	498635.05	1307290.32	Картометрический	5.00	-

1	2	3	4	5	6
35	498629.26	1307178.03	Картометрический	5.00	-
36	498624.90	1307095.63	Картометрический	5.00	-
37	498618.30	1306983.24	Картометрический	5.00	-
38	498607.94	1306832.20	Картометрический	5.00	-
39	498600.86	1306689.08	Картометрический	5.00	-
40	498594.70	1306576.78	Картометрический	5.00	-
41	498591.81	1306497.61	Картометрический	5.00	-
42	498583.63	1306387.70	Картометрический	5.00	-
43	498584.11	1306352.94	Картометрический	5.00	-
44	498579.37	1306336.94	Картометрический	5.00	-
45	498614.86	1306320.70	Картометрический	5.00	-
46	498684.36	1306293.88	Картометрический	5.00	-
47	498751.64	1306270.05	Картометрический	5.00	-
48	498885.92	1306220.85	Картометрический	5.00	-
1	498949.96	1306198.53	Картометрический	5.00	-
49	498683.08	1307622.59	Картометрический	5.00	-
50	498727.80	1307702.13	Картометрический	5.00	-
51	498859.04	1307964.63	Картометрический	5.00	-
52	498857.53	1307968.38	Картометрический	5.00	-
53	498860.35	1307974.11	Картометрический	5.00	-
54	498864.22	1307975.90	Картометрический	5.00	-
55	498900.31	1308046.62	Картометрический	5.00	-
56	498988.51	1308228.37	Картометрический	5.00	-
57	499051.60	1308353.73	Картометрический	5.00	-
58	499068.64	1308387.06	Картометрический	5.00	-
59	499101.04	1308454.92	Картометрический	5.00	-
60	499108.18	1308461.43	Картометрический	5.00	-
61	499117.75	1308480.03	Картометрический	5.00	-
62	499116.86	1308485.56	Картометрический	5.00	-
63	499129.11	1308511.09	Картометрический	5.00	-
64	499134.18	1308513.71	Картометрический	5.00	-
65	499143.49	1308533.57	Картометрический	5.00	-
66	499142.76	1308539.09	Картометрический	5.00	-
67	499112.87	1308543.19	Картометрический	5.00	-
68	499078.67	1308560.98	Картометрический	5.00	-
69	499068.22	1308572.76	Картометрический	5.00	-
70	499060.95	1308554.40	Картометрический	5.00	-
71	499057.94	1308545.18	Картометрический	5.00	-
72	499058.41	1308529.27	Картометрический	5.00	-
73	499055.05	1308520.46	Картометрический	5.00	-
74	499035.81	1308480.60	Картометрический	5.00	-
75	498954.26	1308516.03	Картометрический	5.00	-
76	498921.71	1308529.68	Картометрический	5.00	-
77	498896.16	1308468.75	Картометрический	5.00	-
78	498817.07	1308506.21	Картометрический	5.00	-
79	498814.34	1308499.36	Картометрический	5.00	-
80	498804.87	1308475.61	Картометрический	5.00	-

1	2	3	4	5	6
81	498747.90	1308332.77	Картометрический	5.00	-
82	498708.65	1308299.31	Картометрический	5.00	-
83	498684.41	1308233.62	Картометрический	5.00	-
84	498640.10	1308203.58	Картометрический	5.00	-
85	498596.02	1308202.26	Картометрический	5.00	-
86	498566.81	1308153.51	Картометрический	5.00	-
87	498465.34	1308183.09	Картометрический	5.00	-
88	498452.44	1308266.00	Картометрический	5.00	-
89	498410.00	1308142.76	Картометрический	5.00	-
49	498683.08	1307622.59	Картометрический	5.00	-
90	499648.95	1309637.45	Картометрический	5.00	-
91	499657.01	1309640.13	Картометрический	5.00	-
92	499660.33	1309641.53	Картометрический	5.00	-
93	499663.73	1309645.41	Картометрический	5.00	-
94	499679.77	1309680.78	Картометрический	5.00	-
95	499670.02	1309685.75	Картометрический	5.00	-
96	499617.92	1309713.81	Картометрический	5.00	-
97	499621.72	1309723.71	Картометрический	5.00	-
98	499642.45	1309761.76	Картометрический	5.00	-
99	499646.40	1309768.89	Картометрический	5.00	-
100	499697.07	1309741.00	Картометрический	5.00	-
101	499708.87	1309735.42	Картометрический	5.00	-
102	499725.43	1309766.20	Картометрический	5.00	-
103	499757.27	1309819.87	Картометрический	5.00	-
104	499759.83	1309826.28	Картометрический	5.00	-
105	499757.28	1309836.30	Картометрический	5.00	-
106	499759.79	1309840.53	Картометрический	5.00	-
107	499762.75	1309845.50	Картометрический	5.00	-
108	499719.44	1309868.99	Картометрический	5.00	-
109	499717.04	1309865.08	Картометрический	5.00	-
110	499706.91	1309848.63	Картометрический	5.00	-
111	499688.71	1309858.37	Картометрический	5.00	-
112	499698.05	1309875.36	Картометрический	5.00	-
113	499700.41	1309879.78	Картометрический	5.00	-
114	499479.26	1310001.09	Картометрический	5.00	-
115	499473.22	1309985.01	Картометрический	5.00	-
116	499451.47	1309945.78	Картометрический	5.00	-
117	499425.85	1309886.04	Картометрический	5.00	-
118	499424.49	1309883.40	Картометрический	5.00	-
119	499418.48	1309886.02	Картометрический	5.00	-
120	499402.38	1309892.55	Картометрический	5.00	-
121	499296.78	1309936.44	Картометрический	5.00	-
122	499340.26	1310036.14	Картометрический	5.00	-
123	499356.03	1310072.29	Картометрический	5.00	-
124	499367.46	1310098.67	Картометрический	5.00	-
125	499034.05	1310184.78	Картометрический	5.00	-
126	499031.86	1310128.85	Картометрический	5.00	-

1	2	3	4	5	6
127	499030.16	1310035.68	Картометрический	5.00	-
128	499029.44	1309946.34	Картометрический	5.00	-
129	499028.25	1309926.60	Картометрический	5.00	-
130	499029.76	1309912.91	Картометрический	5.00	-
131	499031.54	1309909.12	Картометрический	5.00	-
132	499037.06	1309905.46	Картометрический	5.00	-
133	499040.21	1309918.94	Картометрический	5.00	-
134	499044.58	1309939.43	Картометрический	5.00	-
135	499055.31	1309967.26	Картометрический	5.00	-
136	499104.87	1309947.19	Картометрический	5.00	-
137	499105.11	1309947.16	Картометрический	5.00	-
138	499088.06	1309904.14	Картометрический	5.00	-
139	499079.65	1309884.44	Картометрический	5.00	-
140	499119.23	1309867.96	Картометрический	5.00	-
141	499150.93	1309854.08	Картометрический	5.00	-
142	499240.09	1309815.95	Картометрический	5.00	-
143	499259.00	1309807.11	Картометрический	5.00	-
144	499285.56	1309794.97	Картометрический	5.00	-
145	499346.03	1309768.66	Картометрический	5.00	-
146	499388.86	1309749.76	Картометрический	5.00	-
147	499533.08	1309686.71	Картометрический	5.00	-
148	499548.50	1309680.37	Картометрический	5.00	-
149	499586.84	1309663.84	Картометрический	5.00	-
90	499648.95	1309637.45	Картометрический	5.00	-
150	500196.55	1310533.65	Картометрический	5.00	-
151	500205.84	1310549.24	Картометрический	5.00	-
152	500215.07	1310568.03	Картометрический	5.00	-
153	500217.43	1310587.02	Картометрический	5.00	-
154	500214.75	1310615.23	Картометрический	5.00	-
155	500141.27	1310701.65	Картометрический	5.00	-
156	500118.68	1310685.14	Картометрический	5.00	-
157	500104.88	1310662.31	Картометрический	5.00	-
158	500077.54	1310617.93	Картометрический	5.00	-
159	500090.83	1310609.81	Картометрический	5.00	-
160	500093.19	1310601.89	Картометрический	5.00	-
161	500144.82	1310572.71	Картометрический	5.00	-
162	500143.73	1310570.03	Картометрический	5.00	-
163	500148.82	1310566.98	Картометрический	5.00	-
164	500178.89	1310546.02	Картометрический	5.00	-
165	500182.49	1310543.53	Картометрический	5.00	-
166	500186.26	1310540.93	Картометрический	5.00	-
150	500196.55	1310533.65	Картометрический	5.00	-

3. Сведения о характерных точках части (частей) границы объекта

Обозначение характерных точек части границы	Координаты, м		Метод определения координат характерной точки	Средняя квадратическая погрешность положения характерной точки (Mt), м	Описание обозначения точки на местности (при наличии)
	X	Y			
1	2	3	4	5	6
Часть №					
-	-	-	-	-	-

ГРАФИЧЕСКОЕ ОПИСАНИЕ
местоположения границ
Производственно-коммунальная зона посёлка 1-го отделения
совхоза «Масловский» - П2/1

(наименование объекта, местоположение границ которого описано
(далее - объект)

Раздел 1

Сведения об объекте		
№ п/п	Характеристики объекта	Описание характеристик
1	2	3
1	Местоположение объекта	Воронежская область, Новоусманский муниципальный район, Никольское сельское поселение, посёлок 1-го отделения совхоза «Масловский»
2	Площадь объекта \pm величина погрешности определения площади ($P \pm \text{Дельта } P$)	-
3	Иные характеристики объекта	-

Раздел 2

Сведения о местоположении границ объекта					
1. Система координат: МСК - 36, зона 1					
2. Сведения о характерных точках границ объекта					
Обозначение характерных точек границ	Координаты, м		Метод определения координат характерной точки	Средняя квадратическая погрешность положения характерной точки (Mt), м	Описание обозначения точки на местности (при наличии)
	X	Y			
1	2	3	4	5	6
1	499802.31	1310184.99	Картометрический	5.00	-
2	499818.60	1310211.36	Картометрический	5.00	-
3	499834.88	1310237.71	Картометрический	5.00	-
4	499902.40	1310334.24	Картометрический	5.00	-
5	499939.01	1310394.01	Картометрический	5.00	-
6	499953.10	1310417.55	Картометрический	5.00	-
7	500016.46	1310518.81	Картометрический	5.00	-
8	499943.85	1310572.83	Картометрический	5.00	-
9	499938.23	1310577.00	Картометрический	5.00	-
10	499845.85	1310496.18	Картометрический	5.00	-
11	499677.96	1310568.92	Картометрический	5.00	-
12	499662.75	1310571.44	Картометрический	5.00	-
13	499642.39	1310574.82	Картометрический	5.00	-
14	499641.82	1310574.91	Картометрический	5.00	-
15	499604.57	1310581.09	Картометрический	5.00	-
16	499604.57	1310563.73	Картометрический	5.00	-
17	499604.57	1310548.45	Картометрический	5.00	-
18	499604.57	1310455.21	Картометрический	5.00	-
19	499613.40	1310453.70	Картометрический	5.00	-
20	499632.60	1310450.55	Картометрический	5.00	-
21	499639.80	1310449.48	Картометрический	5.00	-
22	499610.32	1310357.21	Картометрический	5.00	-
23	499607.38	1310334.40	Картометрический	5.00	-
24	499602.12	1310303.55	Картометрический	5.00	-
25	499731.80	1310244.03	Картометрический	5.00	-
26	499726.49	1310216.91	Картометрический	5.00	-
27	499780.40	1310194.21	Картометрический	5.00	-
1	499802.31	1310184.99	Картометрический	5.00	-

3. Сведения о характерных точках части (частей) границы объекта

Обозначение характерных точек части границы	Координаты, м		Метод определения координат характерной точки	Средняя квадратическая погрешность положения характерной точки (Mt), м	Описание обозначения точки на местности (при наличии)
	X	Y			
1	2	3	4	5	6
Часть №					
-	-	-	-	-	-

ГРАФИЧЕСКОЕ ОПИСАНИЕ

местоположения границ

Зона улиц, дорог, инженерной и транспортной инфраструктуры посёлка 1-го отделения
совхоза «Масловский» - ИТ1/1

(наименование объекта, местоположение границ которого описано
(далее - объект)

Раздел 1

Сведения об объекте		
№ п/п	Характеристики объекта	Описание характеристик
1	2	3
1	Местоположение объекта	Воронежская область, Новоусманский муниципальный район, Никольское сельское поселение, посёлок 1-го отделения совхоза «Масловский»
2	Площадь объекта \pm величина погрешности определения площади ($P \pm \Delta P$)	-
3	Иные характеристики объекта	-

Раздел 2

Сведения о местоположении границ объекта					
1. Система координат: МСК - 36, зона 1					
2. Сведения о характерных точках границ объекта					
Обозначение характерных точек границ	Координаты, м		Метод определения координат характерной точки	Средняя квадратическая погрешность положения характерной точки (Mt), м	Описание обозначения точки на местности (при наличии)
	X	Y			
1	2	3	4	5	6
1	499084.37	1308379.50	Картометрический	5.00	-
2	499118.31	1308448.75	Картометрический	5.00	-
3	499174.55	1308564.71	Картометрический	5.00	-
4	499179.28	1308571.01	Картометрический	5.00	-
5	499187.82	1308569.37	Картометрический	5.00	-
6	499193.43	1308580.01	Картометрический	5.00	-
7	499187.84	1308584.18	Картометрический	5.00	-
8	499187.37	1308589.14	Картометрический	5.00	-
9	499189.80	1308595.75	Картометрический	5.00	-
10	499265.64	1308753.83	Картометрический	5.00	-
11	499328.50	1308884.84	Картометрический	5.00	-
12	499413.57	1309066.48	Картометрический	5.00	-
13	499459.81	1309166.69	Картометрический	5.00	-
14	499476.24	1309202.30	Картометрический	5.00	-
15	499480.00	1309204.55	Картометрический	5.00	-
16	499484.25	1309204.89	Картометрический	5.00	-
17	499488.55	1309214.52	Картометрический	5.00	-
18	499484.93	1309219.23	Картометрический	5.00	-
19	499485.54	1309223.93	Картометрический	5.00	-
20	499489.47	1309232.65	Картометрический	5.00	-
21	499511.86	1309277.97	Картометрический	5.00	-
22	499559.30	1309381.30	Картометрический	5.00	-
23	499589.79	1309442.57	Картометрический	5.00	-
24	499621.26	1309512.90	Картометрический	5.00	-
25	499657.92	1309591.13	Картометрический	5.00	-
26	499665.89	1309608.14	Картометрический	5.00	-
27	499667.21	1309610.96	Картометрический	5.00	-
28	499714.24	1309710.06	Картометрический	5.00	-
29	499777.22	1309818.26	Картометрический	5.00	-
30	499855.08	1309947.34	Картометрический	5.00	-
31	499902.77	1310023.89	Картометрический	5.00	-
32	499954.97	1310107.14	Картометрический	5.00	-
33	500034.29	1310235.02	Картометрический	5.00	-
34	500111.12	1310358.75	Картометрический	5.00	-

35	500141.14	1310409.21	Картометрический	5.00	-
36	500202.02	1310507.76	Картометрический	5.00	-
37	500209.00	1310519.55	Картометрический	5.00	-
38	500221.98	1310541.46	Картометрический	5.00	-
39	500229.43	1310559.68	Картометрический	5.00	-
40	500231.27	1310564.19	Картометрический	5.00	-
41	500233.09	1310568.66	Картометрический	5.00	-
42	500235.57	1310571.01	Картометрический	5.00	-
43	500242.67	1310570.05	Картометрический	5.00	-
44	500249.24	1310578.37	Картометрический	5.00	-
45	500238.62	1310588.95	Картометрический	5.00	-
46	500214.75	1310615.23	Картометрический	5.00	-
47	500217.43	1310587.02	Картометрический	5.00	-
48	500215.07	1310568.03	Картометрический	5.00	-
49	500205.84	1310549.24	Картометрический	5.00	-
50	500187.85	1310519.03	Картометрический	5.00	-
51	500127.12	1310419.99	Картометрический	5.00	-
52	500096.12	1310369.32	Картометрический	5.00	-
53	500023.22	1310250.86	Картометрический	5.00	-
54	499940.83	1310120.30	Картометрический	5.00	-
55	499888.16	1310036.28	Картометрический	5.00	-
56	499840.58	1309959.81	Картометрический	5.00	-
57	499777.00	1309853.50	Картометрический	5.00	-
58	499773.88	1309849.78	Картометрический	5.00	-
59	499770.35	1309848.56	Картометрический	5.00	-
60	499764.54	1309848.53	Картометрический	5.00	-
61	499757.28	1309836.30	Картометрический	5.00	-
62	499759.83	1309826.28	Картометрический	5.00	-
63	499757.27	1309819.87	Картометрический	5.00	-
64	499725.43	1309766.20	Картометрический	5.00	-
65	499681.49	1309684.58	Картометрический	5.00	-
66	499663.73	1309645.41	Картометрический	5.00	-
67	499660.33	1309641.53	Картометрический	5.00	-
68	499657.01	1309640.13	Картометрический	5.00	-
69	499648.95	1309637.45	Картометрический	5.00	-
70	499586.84	1309663.84	Картометрический	5.00	-
71	499548.50	1309680.37	Картометрический	5.00	-
72	499533.08	1309686.71	Картометрический	5.00	-
73	499388.86	1309749.76	Картометрический	5.00	-
74	499346.03	1309768.66	Картометрический	5.00	-
75	499285.56	1309794.97	Картометрический	5.00	-
76	499259.00	1309807.11	Картометрический	5.00	-
77	499240.09	1309815.95	Картометрический	5.00	-
78	499150.93	1309854.08	Картометрический	5.00	-
79	499119.23	1309867.96	Картометрический	5.00	-
80	499050.35	1309896.63	Картометрический	5.00	-
81	499031.54	1309909.12	Картометрический	5.00	-
82	499031.44	1309896.73	Картометрический	5.00	-
83	499058.18	1309883.49	Картометрический	5.00	-

84	499091.48	1309868.44	Картометрический	5.00	-
85	499095.40	1309864.21	Картометрический	5.00	-
86	499094.17	1309858.01	Картометрический	5.00	-
87	499100.37	1309855.97	Картометрический	5.00	-
88	499104.87	1309859.85	Картометрический	5.00	-
89	499107.94	1309860.14	Картометрический	5.00	-
90	499118.66	1309856.82	Картометрический	5.00	-
91	499147.76	1309844.63	Картометрический	5.00	-
92	499231.40	1309811.08	Картометрический	5.00	-
93	499236.59	1309807.40	Картометрический	5.00	-
94	499238.36	1309801.46	Картометрический	5.00	-
95	499243.96	1309799.27	Картометрический	5.00	-
96	499249.66	1309800.71	Картометрический	5.00	-
97	499256.90	1309798.49	Картометрический	5.00	-
98	499279.33	1309788.07	Картометрический	5.00	-
99	499280.94	1309785.85	Картометрический	5.00	-
100	499280.70	1309781.44	Картометрический	5.00	-
101	499284.90	1309779.65	Картометрический	5.00	-
102	499287.47	1309782.77	Картометрический	5.00	-
103	499290.00	1309784.02	Картометрический	5.00	-
104	499343.82	1309761.46	Картометрический	5.00	-
105	499386.21	1309742.14	Картометрический	5.00	-
106	499531.90	1309678.70	Картометрический	5.00	-
107	499533.09	1309675.66	Картометрический	5.00	-
108	499533.32	1309672.09	Картометрический	5.00	-
109	499538.35	1309669.89	Картометрический	5.00	-
110	499539.31	1309671.82	Картометрический	5.00	-
111	499542.80	1309673.42	Картометрический	5.00	-
112	499607.31	1309644.69	Картометрический	5.00	-
113	499628.57	1309636.98	Картометрический	5.00	-
114	499643.36	1309627.35	Картометрический	5.00	-
115	499647.90	1309619.46	Картометрический	5.00	-
116	499646.06	1309612.45	Картометрический	5.00	-
117	499632.63	1309582.21	Картометрический	5.00	-
118	499600.28	1309513.96	Картометрический	5.00	-
119	499575.48	1309454.79	Картометрический	5.00	-
120	499558.34	1309419.75	Картометрический	5.00	-
121	499553.90	1309409.91	Картометрический	5.00	-
122	499549.78	1309405.68	Картометрический	5.00	-
123	499545.10	1309404.94	Картометрический	5.00	-
124	499538.74	1309405.33	Картометрический	5.00	-
125	499533.98	1309395.51	Картометрический	5.00	-
126	499538.21	1309389.87	Картометрический	5.00	-
127	499539.78	1309387.22	Картометрический	5.00	-
128	499538.67	1309380.78	Картометрический	5.00	-
129	499516.10	1309330.38	Картометрический	5.00	-
130	499471.72	1309232.66	Картометрический	5.00	-
131	499466.78	1309226.28	Картометрический	5.00	-
132	499463.85	1309225.69	Картометрический	5.00	-

133	499456.52	1309228.52	Картометрический	5.00	-
134	499450.18	1309217.08	Картометрический	5.00	-
135	499456.05	1309214.16	Картометрический	5.00	-
136	499456.68	1309211.72	Картометрический	5.00	-
137	499457.50	1309207.70	Картометрический	5.00	-
138	499432.89	1309153.97	Картометрический	5.00	-
139	499385.26	1309049.92	Картометрический	5.00	-
140	499333.05	1308935.85	Картометрический	5.00	-
141	499330.28	1308932.66	Картометрический	5.00	-
142	499323.35	1308932.59	Картометрический	5.00	-
143	499319.32	1308924.43	Картометрический	5.00	-
144	499322.20	1308917.54	Картометрический	5.00	-
145	499320.04	1308910.14	Картометрический	5.00	-
146	499249.60	1308761.81	Картометрический	5.00	-
147	499177.50	1308609.48	Картометрический	5.00	-
148	499169.96	1308596.43	Картометрический	5.00	-
149	499167.41	1308595.19	Картометрический	5.00	-
150	499160.73	1308597.47	Картометрический	5.00	-
151	499154.75	1308586.95	Картометрический	5.00	-
152	499159.53	1308579.84	Картометрический	5.00	-
153	499158.29	1308572.64	Картометрический	5.00	-
154	499145.72	1308545.77	Картометрический	5.00	-
155	499142.76	1308539.09	Картометрический	5.00	-
156	499143.49	1308533.57	Картометрический	5.00	-
157	499134.18	1308513.71	Картометрический	5.00	-
158	499129.11	1308511.09	Картометрический	5.00	-
159	499116.86	1308485.56	Картометрический	5.00	-
160	499117.75	1308480.03	Картометрический	5.00	-
161	499108.18	1308461.43	Картометрический	5.00	-
162	499101.04	1308454.92	Картометрический	5.00	-
163	499068.64	1308387.06	Картометрический	5.00	-
1	499084.37	1308379.50	Картометрический	5.00	-

3. Сведения о характерных точках части (частей) границы объекта

Обозначение характерных точек части границы	Координаты, м		Метод определения координат характерной точки	Средняя квадратическая погрешность положения характерной точки (Mt), м	Описание обозначения точки на местности (при наличии)
	X	Y			
1	2	3	4	5	6
Часть №					
-	-	-	-	-	-

ГРАФИЧЕСКОЕ ОПИСАНИЕ

местоположения границ

Зона сельскохозяйственного использования в границах населенного пункта посёлка

1-го отделения совхоза «Масловский» - СХ1/1

(наименование объекта, местоположение границ которого описано

(далее - объект)

Раздел 1

Сведения об объекте		
№ п/п	Характеристики объекта	Описание характеристик
1	2	3
1	Местоположение объекта	Воронежская область, Новоусманский муниципальный район, Никольское сельское поселение, посёлок 1-го отделения совхоза «Масловский»
2	Площадь объекта \pm величина погрешности определения площади ($P \pm \text{Дельта } P$)	-
3	Иные характеристики объекта	-

Раздел 2

Сведения о местоположении границ объекта					
1. Система координат: МСК - 36, зона 1					
2. Сведения о характерных точках границ объекта					
Обозначение характерных точек границ	Координаты, м		Метод определения координат характерной точки	Средняя квадратическая погрешность положения характерной точки (Mt), м	Описание обозначения точки на местности (при наличии)
	X	Y			
1	2	3	4	5	6
1	498996.63	1307374.36	Картометрический	5.00	-
2	499049.46	1307776.29	Картометрический	5.00	-
3	499047.66	1307776.56	Картометрический	5.00	-
4	499032.15	1307778.39	Картометрический	5.00	-
5	498995.94	1307783.28	Картометрический	5.00	-
6	498974.99	1307785.75	Картометрический	5.00	-
7	498956.40	1307724.68	Картометрический	5.00	-
8	498923.89	1307733.18	Картометрический	5.00	-
9	498943.31	1307789.49	Картометрический	5.00	-
10	498916.01	1307792.80	Картометрический	5.00	-
11	498905.74	1307760.11	Картометрический	5.00	-
12	498862.28	1307781.81	Картометрический	5.00	-
13	498865.03	1307787.83	Картометрический	5.00	-
14	498859.95	1307790.71	Картометрический	5.00	-
15	498804.47	1307815.28	Картометрический	5.00	-
16	498758.73	1307723.86	Картометрический	5.00	-
17	498683.73	1307575.56	Картометрический	5.00	-
18	498667.76	1307541.94	Картометрический	5.00	-
19	498682.83	1307541.12	Картометрический	5.00	-
20	498688.50	1307552.89	Картометрический	5.00	-
21	498709.76	1307594.67	Картометрический	5.00	-
22	498748.47	1307670.74	Картометрический	5.00	-
23	498753.11	1307679.86	Картометрический	5.00	-
24	498762.61	1307698.53	Картометрический	5.00	-
25	498771.87	1307719.65	Картометрический	5.00	-
26	498795.09	1307712.34	Картометрический	5.00	-
27	498817.07	1307705.42	Картометрический	5.00	-
28	498839.72	1307698.29	Картометрический	5.00	-
29	498863.13	1307690.92	Картометрический	5.00	-
30	498881.09	1307685.27	Картометрический	5.00	-
31	498894.38	1307723.75	Картометрический	5.00	-
32	498897.06	1307722.83	Картометрический	5.00	-
33	498916.88	1307715.53	Картометрический	5.00	-
34	498919.44	1307716.23	Картометрический	5.00	-

35	498940.29	1307713.58	Картометрический	5.00	-
36	498934.59	1307674.12	Картометрический	5.00	-
37	498934.58	1307674.07	Картометрический	5.00	-
38	498928.75	1307634.56	Картометрический	5.00	-
39	498927.28	1307624.60	Картометрический	5.00	-
40	498919.88	1307574.47	Картометрический	5.00	-
41	498902.47	1307456.59	Картометрический	5.00	-
42	498853.31	1307461.76	Картометрический	5.00	-
43	498846.67	1307387.98	Картометрический	5.00	-
1	498996.63	1307374.36	Картометрический	5.00	-
44	498566.81	1308153.51	Картометрический	5.00	-
45	498596.02	1308202.26	Картометрический	5.00	-
46	498640.10	1308203.58	Картометрический	5.00	-
47	498684.41	1308233.62	Картометрический	5.00	-
48	498708.65	1308299.31	Картометрический	5.00	-
49	498747.90	1308332.77	Картометрический	5.00	-
50	498770.95	1308390.60	Картометрический	5.00	-
51	498804.87	1308475.61	Картометрический	5.00	-
52	498793.71	1308480.51	Картометрический	5.00	-
53	498782.20	1308475.66	Картометрический	5.00	-
54	498748.01	1308396.38	Картометрический	5.00	-
55	498549.45	1308445.04	Картометрический	5.00	-
56	498605.14	1308661.85	Картометрический	5.00	-
57	498648.74	1308752.93	Картометрический	5.00	-
58	498680.04	1308754.90	Картометрический	5.00	-
59	498638.25	1308828.75	Картометрический	5.00	-
60	498571.20	1308709.36	Картометрический	5.00	-
61	498558.76	1308636.81	Картометрический	5.00	-
62	498559.71	1308542.18	Картометрический	5.00	-
63	498492.65	1308421.10	Картометрический	5.00	-
64	498452.44	1308266.00	Картометрический	5.00	-
65	498465.34	1308183.09	Картометрический	5.00	-
44	498566.81	1308153.51	Картометрический	5.00	-
66	498962.49	1309537.14	Картометрический	5.00	-
67	498978.46	1309614.74	Картометрический	5.00	-
68	499019.30	1309860.52	Картометрический	5.00	-
69	498948.02	1309861.90	Картометрический	5.00	-
70	498767.56	1309866.46	Картометрический	5.00	-
71	498759.03	1309865.72	Картометрический	5.00	-
72	498751.23	1309810.77	Картометрический	5.00	-
73	498739.79	1309760.25	Картометрический	5.00	-
74	498726.34	1309688.40	Картометрический	5.00	-
75	498720.78	1309602.85	Картометрический	5.00	-
76	498849.13	1309562.50	Картометрический	5.00	-
77	498870.78	1309555.70	Картометрический	5.00	-
78	498892.32	1309539.74	Картометрический	5.00	-
79	498920.54	1309536.03	Картометрический	5.00	-

66	498962.49	1309537.14	Картометрический	5.00	-
80	499845.85	1310496.18	Картометрический	5.00	-
81	499938.23	1310577.00	Картометрический	5.00	-
82	499850.61	1310642.20	Картометрический	5.00	-
83	499968.19	1310801.50	Картометрический	5.00	-
84	499998.22	1310772.34	Картометрический	5.00	-
85	500040.37	1310743.07	Картометрический	5.00	-
86	500055.93	1310720.98	Картометрический	5.00	-
87	500079.60	1310707.46	Картометрический	5.00	-
88	500090.02	1310701.51	Картометрический	5.00	-
89	500118.68	1310685.14	Картометрический	5.00	-
90	500141.27	1310701.65	Картометрический	5.00	-
91	500121.66	1310735.73	Картометрический	5.00	-
92	500119.79	1310734.42	Картометрический	5.00	-
93	500107.97	1310726.15	Картометрический	5.00	-
94	499958.20	1310872.08	Картометрический	5.00	-
95	499958.06	1310871.94	Картометрический	5.00	-
96	499956.48	1310870.35	Картометрический	5.00	-
97	499946.63	1310860.39	Картометрический	5.00	-
98	499850.44	1310955.60	Картометрический	5.00	-
99	499744.60	1311060.37	Картометрический	5.00	-
100	499743.84	1311103.90	Картометрический	5.00	-
101	499658.55	1311192.10	Картометрический	5.00	-
102	499658.46	1310989.50	Картометрический	5.00	-
103	499677.96	1310568.92	Картометрический	5.00	-
80	499845.85	1310496.18	Картометрический	5.00	-

3. Сведения о характерных точках части (частей) границы объекта

Обозначение характерных точек части границы	Координаты, м		Метод определения координат характерной точки	Средняя квадратическая погрешность положения характерной точки (Mt), м	Описание обозначения точки на местности (при наличии)
	X	Y			
1	2	3	4	5	6
Часть №					
-	-	-	-	-	-

ГРАФИЧЕСКОЕ ОПИСАНИЕ
местоположения границ
Зона природных территорий и защитного озеленения посёлка 1-го отделения
совхоза «Масловский» - Р2/1

(наименование объекта, местоположение границ которого описано
(далее - объект)

Раздел 1

Сведения об объекте		
№ п/п	Характеристики объекта	Описание характеристик
1	2	3
1	Местоположение объекта	Воронежская область, Новоусманский муниципальный район, Никольское сельское поселение, посёлок 1-го отделения совхоза «Масловский»
2	Площадь объекта \pm величина погрешности определения площади ($P \pm \Delta P$)	-
3	Иные характеристики объекта	-

Раздел 2

Сведения о местоположении границ объекта					
1. Система координат: МСК - 36, зона 1					
2. Сведения о характерных точках границ объекта					
Обозначение характерных точек границ	Координаты, м		Метод определения координат характерной точки	Средняя квадратическая погрешность положения характерной точки (Mt), м	Описание обозначения точки на местности (при наличии)
	X	Y			
1	2	3	4	5	6
1	498750.17	1309250.16	Картометрический	5.00	-
2	498753.22	1309249.60	Картометрический	5.00	-
3	498758.25	1309248.67	Картометрический	5.00	-
4	498765.04	1309247.90	Картометрический	5.00	-
5	498768.45	1309247.86	Картометрический	5.00	-
6	498771.86	1309248.06	Картометрический	5.00	-
7	498779.00	1309249.00	Картометрический	5.00	-
8	498782.00	1309250.00	Картометрический	5.00	-
9	498785.00	1309251.00	Картометрический	5.00	-
10	498791.33	1309254.00	Картометрический	5.00	-
11	498794.27	1309255.74	Картометрический	5.00	-
12	498797.08	1309257.68	Картометрический	5.00	-
13	498800.44	1309260.44	Картометрический	5.00	-
14	498802.27	1309262.11	Картометрический	5.00	-
15	498804.63	1309264.58	Картометрический	5.00	-
16	498806.82	1309267.21	Картометрический	5.00	-
17	498808.82	1309269.98	Картометрический	5.00	-
18	498810.62	1309272.88	Картометрический	5.00	-
19	498812.83	1309277.25	Картометрический	5.00	-
20	498813.62	1309279.01	Картометрический	5.00	-
21	498814.80	1309282.22	Картометрический	5.00	-
22	498816.80	1309288.28	Картометрический	5.00	-
23	498820.75	1309300.26	Картометрический	5.00	-
24	498824.36	1309310.40	Картометрический	5.00	-
25	498806.61	1309316.33	Картометрический	5.00	-
26	498790.98	1309321.54	Картометрический	5.00	-
27	498791.08	1309321.97	Картометрический	5.00	-
28	498794.60	1309336.40	Картометрический	5.00	-
29	498832.46	1309330.21	Картометрический	5.00	-
30	498844.45	1309354.45	Картометрический	5.00	-
31	498856.25	1309378.68	Картометрический	5.00	-
32	498866.94	1309402.22	Картометрический	5.00	-
33	498878.16	1309426.77	Картометрический	5.00	-
34	498885.30	1309442.24	Картометрический	5.00	-

1	2	3	4	5	6
35	498892.32	1309539.74	Картометрический	5.00	-
36	498870.78	1309555.70	Картометрический	5.00	-
37	498849.13	1309562.50	Картометрический	5.00	-
38	498836.20	1309511.52	Картометрический	5.00	-
39	498821.65	1309454.18	Картометрический	5.00	-
40	498835.18	1309449.70	Картометрический	5.00	-
41	498825.50	1309420.67	Картометрический	5.00	-
42	498811.93	1309424.52	Картометрический	5.00	-
43	498772.60	1309314.08	Картометрический	5.00	-
44	498769.70	1309305.20	Картометрический	5.00	-
45	498767.30	1309297.85	Картометрический	5.00	-
1	498750.17	1309250.16	Картометрический	5.00	-
46	500107.97	1310726.15	Картометрический	5.00	-
47	500119.79	1310734.42	Картометрический	5.00	-
48	500121.66	1310735.73	Картометрический	5.00	-
49	500121.65	1310735.75	Картометрический	5.00	-
50	500097.84	1310777.99	Картометрический	5.00	-
51	499881.75	1311004.71	Картометрический	5.00	-
52	499658.57	1311239.41	Картометрический	5.00	-
53	499350.59	1311576.25	Картометрический	5.00	-
54	499117.60	1311831.06	Картометрический	5.00	-
55	499043.00	1311912.65	Картометрический	5.00	-
56	499042.61	1311913.08	Картометрический	5.00	-
57	499043.00	1311848.59	Картометрический	5.00	-
58	499043.36	1311789.06	Картометрический	5.00	-
59	499050.50	1311788.81	Картометрический	5.00	-
60	499082.59	1311787.70	Картометрический	5.00	-
61	499083.75	1311786.50	Картометрический	5.00	-
62	499084.28	1311785.95	Картометрический	5.00	-
63	499091.13	1311778.87	Картометрический	5.00	-
64	499102.74	1311766.87	Картометрический	5.00	-
65	499121.14	1311747.84	Картометрический	5.00	-
66	499121.72	1311747.24	Картометрический	5.00	-
67	499139.49	1311728.86	Картометрический	5.00	-
68	499149.66	1311718.34	Картометрический	5.00	-
69	499157.79	1311709.93	Картометрический	5.00	-
70	499171.29	1311695.97	Картометрический	5.00	-
71	499176.05	1311691.05	Картометрический	5.00	-
72	499194.25	1311672.23	Картометрический	5.00	-
73	499212.40	1311653.46	Картометрический	5.00	-
74	499222.06	1311643.47	Картометрический	5.00	-
75	499230.50	1311634.74	Картометрический	5.00	-
76	499248.56	1311616.07	Картометрический	5.00	-
77	499266.56	1311597.45	Картометрический	5.00	-
78	499284.53	1311578.87	Картометрический	5.00	-
79	499292.37	1311570.76	Картометрический	5.00	-
80	499302.44	1311560.35	Картометрический	5.00	-

1	2	3	4	5	6
81	499320.31	1311541.87	Картометрический	5.00	-
82	499338.13	1311523.44	Картометрический	5.00	-
83	499355.01	1311505.99	Картометрический	5.00	-
84	499355.90	1311505.07	Картометрический	5.00	-
85	499373.63	1311486.74	Картометрический	5.00	-
86	499381.73	1311478.36	Картометрический	5.00	-
87	499391.30	1311468.46	Картометрический	5.00	-
88	499408.93	1311450.23	Картометрический	5.00	-
89	499413.62	1311445.38	Картометрический	5.00	-
90	499426.52	1311432.04	Картометрический	5.00	-
91	499444.06	1311413.90	Картометрический	5.00	-
92	499461.57	1311395.80	Картометрический	5.00	-
93	499479.06	1311377.71	Картометрический	5.00	-
94	499513.84	1311341.74	Картометрический	5.00	-
95	499531.20	1311323.78	Картометрический	5.00	-
96	499548.45	1311305.95	Картометрический	5.00	-
97	499582.88	1311270.35	Картометрический	5.00	-
98	499617.15	1311234.91	Картометрический	5.00	-
99	499631.13	1311220.45	Картометрический	5.00	-
100	499651.25	1311199.65	Картометрический	5.00	-
101	499658.55	1311192.10	Картометрический	5.00	-
102	499743.84	1311103.90	Картометрический	5.00	-
103	499744.60	1311060.37	Картометрический	5.00	-
104	499850.44	1310955.60	Картометрический	5.00	-
105	499946.63	1310860.39	Картометрический	5.00	-
106	499956.48	1310870.35	Картометрический	5.00	-
107	499958.06	1310871.94	Картометрический	5.00	-
108	499958.20	1310872.08	Картометрический	5.00	-
46	500107.97	1310726.15	Картометрический	5.00	-

3. Сведения о характерных точках части (частей) границы объекта

Обозначение характерных точек части границы	Координаты, м		Метод определения координат характерной точки	Средняя квадратическая погрешность положения характерной точки (Mt), м	Описание обозначения точки на местности (при наличии)
	X	Y			
1	2	3	4	5	6
Часть №					
-	-	-	-	-	-

ГРАФИЧЕСКОЕ ОПИСАНИЕ
местоположения границ
Зона иной рекреационной и спортивной посёлка 1-го отделения
совхоза «Масловский» - Р3/1

(наименование объекта, местоположение границ которого описано
(далее - объект))

Раздел 1

Сведения об объекте		
№ п/п	Характеристики объекта	Описание характеристик
1	2	3
1	Местоположение объекта	Воронежская область, Новоусманский муниципальный район, Никольское сельское поселение, посёлок 1-го отделения совхоза «Масловский»
2	Площадь объекта \pm величина погрешности определения площади ($P \pm \text{Дельта } P$)	-
3	Иные характеристики объекта	-

Раздел 2

Сведения о местоположении границ объекта					
1. Система координат: МСК - 36, зона 1					
2. Сведения о характерных точках границ объекта					
Обозначение характерных точек границ	Координаты, м		Метод определения координат характерной точки	Средняя квадратическая погрешность положения характерной точки (Mt), м	Описание обозначения точки на местности (при наличии)
	X	Y			
1	2	3	4	5	6
1	498750.17	1309250.16	Картометрический	5.00	-
2	498753.22	1309249.60	Картометрический	5.00	-
3	498758.25	1309248.67	Картометрический	5.00	-
4	498765.04	1309247.90	Картометрический	5.00	-
5	498768.45	1309247.86	Картометрический	5.00	-
6	498771.86	1309248.06	Картометрический	5.00	-
7	498779.00	1309249.00	Картометрический	5.00	-
8	498782.00	1309250.00	Картометрический	5.00	-
9	498785.00	1309251.00	Картометрический	5.00	-
10	498791.33	1309254.00	Картометрический	5.00	-
11	498794.27	1309255.74	Картометрический	5.00	-
12	498797.08	1309257.68	Картометрический	5.00	-
13	498800.44	1309260.44	Картометрический	5.00	-
14	498802.27	1309262.11	Картометрический	5.00	-
15	498804.63	1309264.58	Картометрический	5.00	-
16	498806.82	1309267.21	Картометрический	5.00	-
17	498808.82	1309269.98	Картометрический	5.00	-
18	498810.62	1309272.88	Картометрический	5.00	-
19	498812.83	1309277.25	Картометрический	5.00	-
20	498813.62	1309279.01	Картометрический	5.00	-
21	498814.80	1309282.22	Картометрический	5.00	-
22	498816.80	1309288.28	Картометрический	5.00	-
23	498820.75	1309300.26	Картометрический	5.00	-
24	498824.36	1309310.40	Картометрический	5.00	-
25	498806.61	1309316.33	Картометрический	5.00	-
26	498790.98	1309321.54	Картометрический	5.00	-
27	498791.08	1309321.97	Картометрический	5.00	-
28	498794.60	1309336.40	Картометрический	5.00	-
29	498832.46	1309330.21	Картометрический	5.00	-
30	498844.45	1309354.45	Картометрический	5.00	-
31	498856.25	1309378.68	Картометрический	5.00	-
32	498866.94	1309402.22	Картометрический	5.00	-
33	498878.16	1309426.77	Картометрический	5.00	-
34	498885.30	1309442.24	Картометрический	5.00	-

1	2	3	4	5	6
35	498892.32	1309539.74	Картометрический	5.00	-
36	498870.78	1309555.70	Картометрический	5.00	-
37	498849.13	1309562.50	Картометрический	5.00	-
38	498836.20	1309511.52	Картометрический	5.00	-
39	498821.65	1309454.18	Картометрический	5.00	-
40	498835.18	1309449.70	Картометрический	5.00	-
41	498825.50	1309420.67	Картометрический	5.00	-
42	498811.93	1309424.52	Картометрический	5.00	-
43	498772.60	1309314.08	Картометрический	5.00	-
44	498769.70	1309305.20	Картометрический	5.00	-
45	498767.30	1309297.85	Картометрический	5.00	-
1	498750.17	1309250.16	Картометрический	5.00	-
46	500107.97	1310726.15	Картометрический	5.00	-
47	500119.79	1310734.42	Картометрический	5.00	-
48	500121.66	1310735.73	Картометрический	5.00	-
49	500121.65	1310735.75	Картометрический	5.00	-
50	500097.84	1310777.99	Картометрический	5.00	-
51	499881.75	1311004.71	Картометрический	5.00	-
52	499658.57	1311239.41	Картометрический	5.00	-
53	499350.59	1311576.25	Картометрический	5.00	-
54	499117.60	1311831.06	Картометрический	5.00	-
55	499043.00	1311912.65	Картометрический	5.00	-
56	499042.61	1311913.08	Картометрический	5.00	-
57	499043.00	1311848.59	Картометрический	5.00	-
58	499043.36	1311789.06	Картометрический	5.00	-
59	499050.50	1311788.81	Картометрический	5.00	-
60	499082.59	1311787.70	Картометрический	5.00	-
61	499083.75	1311786.50	Картометрический	5.00	-
62	499084.28	1311785.95	Картометрический	5.00	-
63	499091.13	1311778.87	Картометрический	5.00	-
64	499102.74	1311766.87	Картометрический	5.00	-
65	499121.14	1311747.84	Картометрический	5.00	-
66	499121.72	1311747.24	Картометрический	5.00	-
67	499139.49	1311728.86	Картометрический	5.00	-
68	499149.66	1311718.34	Картометрический	5.00	-
69	499157.79	1311709.93	Картометрический	5.00	-
70	499171.29	1311695.97	Картометрический	5.00	-
71	499176.05	1311691.05	Картометрический	5.00	-
72	499194.25	1311672.23	Картометрический	5.00	-
73	499212.40	1311653.46	Картометрический	5.00	-
74	499222.06	1311643.47	Картометрический	5.00	-
75	499230.50	1311634.74	Картометрический	5.00	-
76	499248.56	1311616.07	Картометрический	5.00	-
77	499266.56	1311597.45	Картометрический	5.00	-
78	499284.53	1311578.87	Картометрический	5.00	-
79	499292.37	1311570.76	Картометрический	5.00	-
80	499302.44	1311560.35	Картометрический	5.00	-

1	2	3	4	5	6
81	499320.31	1311541.87	Картометрический	5.00	-
82	499338.13	1311523.44	Картометрический	5.00	-
83	499355.01	1311505.99	Картометрический	5.00	-
84	499355.90	1311505.07	Картометрический	5.00	-
85	499373.63	1311486.74	Картометрический	5.00	-
86	499381.73	1311478.36	Картометрический	5.00	-
87	499391.30	1311468.46	Картометрический	5.00	-
88	499408.93	1311450.23	Картометрический	5.00	-
89	499413.62	1311445.38	Картометрический	5.00	-
90	499426.52	1311432.04	Картометрический	5.00	-
91	499444.06	1311413.90	Картометрический	5.00	-
92	499461.57	1311395.80	Картометрический	5.00	-
93	499479.06	1311377.71	Картометрический	5.00	-
94	499513.84	1311341.74	Картометрический	5.00	-
95	499531.20	1311323.78	Картометрический	5.00	-
96	499548.45	1311305.95	Картометрический	5.00	-
97	499582.88	1311270.35	Картометрический	5.00	-
98	499617.15	1311234.91	Картометрический	5.00	-
99	499631.13	1311220.45	Картометрический	5.00	-
100	499651.25	1311199.65	Картометрический	5.00	-
101	499658.55	1311192.10	Картометрический	5.00	-
102	499743.84	1311103.90	Картометрический	5.00	-
103	499744.60	1311060.37	Картометрический	5.00	-
104	499850.44	1310955.60	Картометрический	5.00	-
105	499946.63	1310860.39	Картометрический	5.00	-
106	499956.48	1310870.35	Картометрический	5.00	-
107	499958.06	1310871.94	Картометрический	5.00	-
108	499958.20	1310872.08	Картометрический	5.00	-
46	500107.97	1310726.15	Картометрический	5.00	-

3. Сведения о характерных точках части (частей) границы объекта

Обозначение характерных точек части границы	Координаты, м		Метод определения координат характерной точки	Средняя квадратическая погрешность положения характерной точки (Mt), м	Описание обозначения точки на местности (при наличии)
	X	Y			
1	2	3	4	5	6
Часть №					
-	-	-	-	-	-

ГРАФИЧЕСКОЕ ОПИСАНИЕ
местоположения границ

Зона ритуальных объектов посёлка 1-го отделения совхоза «Масловский» - СН1/1

(наименование объекта, местоположение границ которого описано
(далее - объект)

Раздел 1

Сведения об объекте		
№ п/п	Характеристики объекта	Описание характеристик
1	2	3
1	Местоположение объекта	Воронежская область, Новоусманский муниципальный район, Никольское сельское поселение, посёлок 1-го отделения совхоза «Масловский»
2	Площадь объекта \pm величина погрешности определения площади ($P \pm \text{Дельта } P$)	-
3	Иные характеристики объекта	-

Раздел 2

Сведения о местоположении границ объекта					
1. Система координат: МСК - 36, зона 1					
2. Сведения о характерных точках границ объекта					
Обозначение характерных точек границ	Координаты, м		Метод определения координат характерной точки	Средняя квадратическая погрешность положения характерной точки (Mt), м	Описание обозначения точки на местности (при наличии)
	X	Y			
1	2	3	4	5	6
1	498767.30	1309297.85	Картометрический	5.00	-
2	498769.70	1309305.20	Картометрический	5.00	-
3	498772.60	1309314.08	Картометрический	5.00	-
4	498811.93	1309424.52	Картометрический	5.00	-
5	498825.50	1309420.67	Картометрический	5.00	-
6	498835.18	1309449.70	Картометрический	5.00	-
7	498821.65	1309454.18	Картометрический	5.00	-
8	498836.20	1309511.52	Картометрический	5.00	-
9	498849.13	1309562.50	Картометрический	5.00	-
10	498720.78	1309602.85	Картометрический	5.00	-
11	498708.17	1309604.84	Картометрический	5.00	-
12	498666.07	1309388.16	Картометрический	5.00	-
13	498651.74	1309319.11	Картометрический	5.00	-
1	498767.30	1309297.85	Картометрический	5.00	-
3. Сведения о характерных точках части (частей) границы объекта					
Обозначение характерных точек части границы	Координаты, м		Метод определения координат характерной точки	Средняя квадратическая погрешность положения характерной точки (Mt), м	Описание обозначения точки на местности (при наличии)
	X	Y			
1	2	3	4	5	6
Часть №					
-	-	-	-	-	-

Приложение № 2
к правилам землепользования и застройки
Никольского сельского поселения
Новоусманского муниципального района
Воронежской области

ГРАФИЧЕСКОЕ ОПИСАНИЕ МЕСТОПОЛОЖЕНИЯ ГРАНИЦ
ТЕРРИТОРИАЛЬНЫХ ЗОН ПОСЁЛКА 2-ГО ОТДЕЛЕНИЯ
СОВХОЗА «МАСЛОВСКИЙ»

ГРАФИЧЕСКОЕ ОПИСАНИЕ

местоположения границ

Зона застройки индивидуальными жилыми домами посёлка 2-го отделения
совхоза «Масловский» - Ж1/2

(наименование объекта, местоположение границ которого описано
(далее - объект)

Раздел 1

Сведения об объекте		
№ п/п	Характеристики объекта	Описание характеристик
1	2	3
1	Местоположение объекта	Воронежская область, Новоусманский муниципальный район, Никольское сельское поселение, посёлок 2-го отделения совхоза «Масловский»
2	Площадь объекта \pm величина погрешности определения площади ($P \pm \text{Дельта } P$)	-
3	Иные характеристики объекта	-

Раздел 2

Сведения о местоположении границ объекта					
1. Система координат: МСК - 36, зона 1					
2. Сведения о характерных точках границ объекта					
Обозначение характерных точек границ	Координаты, м		Метод определения координат характерной точки	Средняя квадратическая погрешность положения характерной точки (Mt), м	Описание обозначения точки на местности (при наличии)
	X	Y			
1	2	3	4	5	6
1	496034.27	1316257.12	Картометрический	5.00	-
2	496032.91	1316525.50	Картометрический	5.00	-
3	496032.80	1316547.54	Картометрический	5.00	-
4	496019.30	1316551.23	Картометрический	5.00	-
5	495954.13	1316550.10	Картометрический	5.00	-
6	495898.22	1316550.99	Картометрический	5.00	-
7	495886.46	1316551.26	Картометрический	5.00	-
8	495881.17	1316545.52	Картометрический	5.00	-
9	495880.89	1316540.53	Картометрический	5.00	-
10	495870.37	1316540.53	Картометрический	5.00	-
11	495868.64	1316546.52	Картометрический	5.00	-
12	495865.35	1316551.19	Картометрический	5.00	-
13	495703.32	1316553.16	Картометрический	5.00	-
14	495573.54	1316554.55	Картометрический	5.00	-
15	495468.49	1316554.90	Картометрический	5.00	-
16	495449.17	1316554.24	Картометрический	5.00	-
17	495425.51	1316556.23	Картометрический	5.00	-
18	495347.65	1316556.33	Картометрический	5.00	-
19	495289.44	1316556.74	Картометрический	5.00	-
20	495288.52	1316486.17	Картометрический	5.00	-
21	495264.54	1316486.48	Картометрический	5.00	-
22	495264.87	1316459.25	Картометрический	5.00	-
23	495241.67	1316458.19	Картометрический	5.00	-
24	495232.12	1316458.20	Картометрический	5.00	-
25	495232.18	1316463.41	Картометрический	5.00	-
26	495223.29	1316463.46	Картометрический	5.00	-
27	495223.52	1316469.45	Картометрический	5.00	-
28	495222.84	1316472.29	Картометрический	5.00	-
29	495219.18	1316472.99	Картометрический	5.00	-
30	495211.99	1316470.07	Картометрический	5.00	-
31	495208.48	1316478.11	Картометрический	5.00	-
32	495169.65	1316455.76	Картометрический	5.00	-
33	495148.04	1316452.88	Картометрический	5.00	-

1	2	3	4	5	6
34	495326.40	1316259.69	Картометрический	5.00	-
35	495350.59	1316270.73	Картометрический	5.00	-
36	495442.84	1316252.62	Картометрический	5.00	-
37	495445.57	1316252.69	Картометрический	5.00	-
38	495485.35	1316253.65	Картометрический	5.00	-
39	495641.15	1316257.42	Картометрический	5.00	-
40	495892.30	1316257.23	Картометрический	5.00	-
1	496034.27	1316257.12	Картометрический	5.00	-
41	495858.51	1316419.48	Аналитический	0.10	-
42	495857.49	1316444.35	Аналитический	0.10	-
43	495856.33	1316469.10	Аналитический	0.10	-
44	495811.14	1316466.80	Аналитический	0.10	-
45	495812.12	1316442.29	Аналитический	0.10	-
46	495812.86	1316417.72	Аналитический	0.10	-
41	495858.51	1316419.48	Аналитический	0.10	-
47	496032.70	1316568.54	Картометрический	5.00	-
48	496032.33	1316641.53	Картометрический	5.00	-
49	495867.12	1316643.75	Картометрический	5.00	-
50	495861.91	1316701.12	Картометрический	5.00	-
51	495860.06	1316707.06	Картометрический	5.00	-
52	495844.45	1316715.70	Картометрический	5.00	-
53	495816.11	1316720.26	Картометрический	5.00	-
54	495772.90	1316722.58	Картометрический	5.00	-
55	495700.52	1316721.51	Картометрический	5.00	-
56	495603.24	1316718.88	Картометрический	5.00	-
57	495453.84	1316713.38	Картометрический	5.00	-
58	495444.92	1316717.10	Картометрический	5.00	-
59	495415.98	1316722.74	Картометрический	5.00	-
60	495392.64	1316728.73	Картометрический	5.00	-
61	495358.66	1316733.25	Картометрический	5.00	-
62	495315.12	1316735.87	Картометрический	5.00	-
63	495224.16	1316734.56	Картометрический	5.00	-
64	495199.81	1316736.05	Картометрический	5.00	-
65	495175.84	1316734.01	Картометрический	5.00	-
66	495170.21	1316733.85	Картометрический	5.00	-
67	495164.69	1316730.48	Картометрический	5.00	-
68	495138.49	1316714.12	Картометрический	5.00	-
69	495111.73	1316694.61	Картометрический	5.00	-
70	495106.21	1316684.51	Картометрический	5.00	-
71	495095.81	1316683.22	Картометрический	5.00	-
72	495091.83	1316654.14	Картометрический	5.00	-
73	495091.42	1316651.17	Картометрический	5.00	-
74	495089.38	1316636.31	Картометрический	5.00	-
75	495081.56	1316579.23	Картометрический	5.00	-
76	495131.97	1316576.55	Картометрический	5.00	-
77	495161.06	1316575.21	Картометрический	5.00	-

1	2	3	4	5	6
78	495209.81	1316575.29	Картометрический	5.00	-
79	495223.81	1316575.31	Картометрический	5.00	-
80	495251.31	1316575.44	Картометрический	5.00	-
81	495249.93	1316564.52	Картометрический	5.00	-
82	495277.05	1316564.41	Картометрический	5.00	-
83	495284.15	1316564.68	Картометрический	5.00	-
84	495351.13	1316563.79	Картометрический	5.00	-
85	495427.46	1316563.76	Картометрический	5.00	-
86	495433.11	1316566.19	Картометрический	5.00	-
87	495435.72	1316571.04	Картометрический	5.00	-
88	495435.59	1316575.56	Картометрический	5.00	-
89	495443.12	1316574.86	Картометрический	5.00	-
90	495444.52	1316569.30	Картометрический	5.00	-
91	495449.54	1316564.03	Картометрический	5.00	-
92	495466.64	1316563.61	Картометрический	5.00	-
93	495572.18	1316563.01	Картометрический	5.00	-
94	495703.77	1316563.28	Картометрический	5.00	-
95	495777.50	1316562.66	Картометрический	5.00	-
96	495846.27	1316563.05	Картометрический	5.00	-
97	495896.69	1316563.94	Картометрический	5.00	-
98	495953.30	1316562.61	Картометрический	5.00	-
99	496017.47	1316564.07	Картометрический	5.00	-
47	496032.70	1316568.54	Картометрический	5.00	-

3. Сведения о характерных точках части (частей) границы объекта

Обозначение характерных точек части границы	Координаты, м		Метод определения координат характерной точки	Средняя квадратическая погрешность положения характерной точки (Mt), м	Описание обозначения точки на местности (при наличии)
	X	Y			
1	2	3	4	5	6
Часть №					
-	-	-	-	-	-

ГРАФИЧЕСКОЕ ОПИСАНИЕ

местоположения границ

Зона застройки малоэтажными многоквартирными жилыми домами посёлка 2-го
отделения совхоза «Масловский» - Ж2/2

(наименование объекта, местоположение границ которого описано
(далее - объект)

Раздел 1

Сведения об объекте		
№ п/п	Характеристики объекта	Описание характеристик
1	2	3
1	Местоположение объекта	Воронежская область, Новоусманский муниципальный район, Никольское сельское поселение, посёлок 2-го отделения совхоза «Масловский»
2	Площадь объекта \pm величина погрешности определения площади ($P \pm \Delta P$)	-
3	Иные характеристики объекта	-

Раздел 2

Сведения о местоположении границ объекта					
1. Система координат: МСК - 36, зона 1					
2. Сведения о характерных точках границ объекта					
Обозначение характерных точек границ	Координаты, м		Метод определения координат характерной точки	Средняя квадратическая погрешность положения характерной точки (Mt), м	Описание обозначения точки на местности (при наличии)
	X	Y			
1	2	3	4	5	6
1	495858.51	1316419.48	Аналитический	0.10	-
2	495857.49	1316444.35	Аналитический	0.10	-
3	495856.33	1316469.10	Аналитический	0.10	-
4	495811.14	1316466.80	Аналитический	0.10	-
5	495812.12	1316442.29	Аналитический	0.10	-
6	495812.86	1316417.72	Аналитический	0.10	-
1	495858.51	1316419.48	Аналитический	0.10	-
3. Сведения о характерных точках части (частей) границы объекта					
Обозначение характерных точек части границы	Координаты, м		Метод определения координат характерной точки	Средняя квадратическая погрешность положения характерной точки (Mt), м	Описание обозначения точки на местности (при наличии)
	X	Y			
1	2	3	4	5	6
Часть №					
-	-	-	-	-	-

ГРАФИЧЕСКОЕ ОПИСАНИЕ
местоположения границ

Общественно-деловая зона посёлка 2-го отделения совхоза "Масловский" - ОД/2

(наименование объекта, местоположение границ которого описано
(далее - объект)

Раздел 1

Сведения об объекте		
№ п/п	Характеристики объекта	Описание характеристик
1	2	3
1	Местоположение объекта	Воронежская область, Новоусманский муниципальный район, Никольское сельское поселение, посёлок 2-го отделения совхоза "Масловский"
2	Площадь объекта \pm величина погрешности определения площади ($P \pm \text{Дельта } P$)	-
3	Иные характеристики объекта	-

Раздел 2

Сведения о местоположении границ объекта					
1. Система координат: МСК - 36, зона 1					
2. Сведения о характерных точках границ объекта					
Обозначение характерных точек границ	Координаты, м		Метод определения координат характерной точки	Средняя квадратическая погрешность положения характерной точки (Mt), м	Описание обозначения точки на местности (при наличии)
	X	Y			
1	2	3	4	5	6
1	495288.52	1316486.17	Картометрический	5.00	-
2	495289.44	1316556.74	Картометрический	5.00	-
3	495283.15	1316556.78	Картометрический	5.00	-
4	495279.25	1316556.59	Картометрический	5.00	-
5	495274.54	1316555.83	Картометрический	5.00	-
6	495269.92	1316552.55	Картометрический	5.00	-
7	495265.98	1316548.25	Картометрический	5.00	-
8	495261.16	1316539.30	Картометрический	5.00	-
9	495257.97	1316524.87	Картометрический	5.00	-
10	495259.48	1316486.12	Картометрический	5.00	-
11	495236.48	1316483.85	Картометрический	5.00	-
12	495232.46	1316470.33	Картометрический	5.00	-
13	495232.18	1316463.41	Картометрический	5.00	-
14	495232.12	1316458.20	Картометрический	5.00	-
15	495241.67	1316458.19	Картометрический	5.00	-
16	495264.87	1316459.25	Картометрический	5.00	-
17	495264.54	1316486.48	Картометрический	5.00	-
1	495288.52	1316486.17	Картометрический	5.00	-
3. Сведения о характерных точках части (частей) границы объекта					
Обозначение характерных точек части границы	Координаты, м		Метод определения координат характерной точки	Средняя квадратическая погрешность положения характерной точки (Mt), м	Описание обозначения точки на местности (при наличии)
	X	Y			
1	2	3	4	5	6
Часть №					
-	-	-	-	-	-

ГРАФИЧЕСКОЕ ОПИСАНИЕ

местоположения границ

Зона улиц, дорог, инженерной и транспортной инфраструктуры посёлка 2-го отделения
совхоза «Масловский» - ИТ1/2

(наименование объекта, местоположение границ которого описано
(далее - объект)

Раздел 1

Сведения об объекте		
№ п/п	Характеристики объекта	Описание характеристик
1	2	3
1	Местоположение объекта	Воронежская область, Новоусманский муниципальный район, Никольское сельское поселение, посёлок 2-го отделения совхоза «Масловский»
2	Площадь объекта \pm величина погрешности определения площади ($P \pm \text{Дельта } P$)	-
3	Иные характеристики объекта	-

Раздел 2

Сведения о местоположении границ объекта					
1. Система координат: МСК - 36, зона 1					
2. Сведения о характерных точках границ объекта					
Обозначение характерных точек границ	Координаты, м		Метод определения координат характерной точки	Средняя квадратическая погрешность положения характерной точки (Mt), м	Описание обозначения точки на местности (при наличии)
	X	Y			
1	2	3	4	5	6
1	496032.80	1316547.54	Картометрический	5.00	-
2	496032.70	1316568.54	Картометрический	5.00	-
3	496017.47	1316564.07	Картометрический	5.00	-
4	495953.30	1316562.61	Картометрический	5.00	-
5	495896.69	1316563.94	Картометрический	5.00	-
6	495846.27	1316563.05	Картометрический	5.00	-
7	495777.50	1316562.66	Картометрический	5.00	-
8	495703.77	1316563.28	Картометрический	5.00	-
9	495572.18	1316563.01	Картометрический	5.00	-
10	495466.64	1316563.61	Картометрический	5.00	-
11	495449.54	1316564.03	Картометрический	5.00	-
12	495444.52	1316569.30	Картометрический	5.00	-
13	495443.12	1316574.86	Картометрический	5.00	-
14	495435.59	1316575.56	Картометрический	5.00	-
15	495435.72	1316571.04	Картометрический	5.00	-
16	495433.11	1316566.19	Картометрический	5.00	-
17	495427.46	1316563.76	Картометрический	5.00	-
18	495351.13	1316563.79	Картометрический	5.00	-
19	495284.15	1316564.68	Картометрический	5.00	-
20	495277.05	1316564.41	Картометрический	5.00	-
21	495249.93	1316564.52	Картометрический	5.00	-
22	495240.50	1316553.73	Картометрический	5.00	-
23	495245.82	1316550.58	Картометрический	5.00	-
24	495248.63	1316543.47	Картометрический	5.00	-
25	495245.74	1316525.55	Картометрический	5.00	-
26	495236.77	1316509.46	Картометрический	5.00	-
27	495234.26	1316497.63	Картометрический	5.00	-
28	495225.76	1316489.38	Картометрический	5.00	-
29	495208.48	1316478.11	Картометрический	5.00	-
30	495211.99	1316470.07	Картометрический	5.00	-
31	495219.18	1316472.99	Картометрический	5.00	-
32	495222.84	1316472.29	Картометрический	5.00	-
33	495223.52	1316469.45	Картометрический	5.00	-
34	495223.29	1316463.46	Картометрический	5.00	-

35	495232.18	1316463.41	Картометрический	5.00	-
36	495232.46	1316470.33	Картометрический	5.00	-
37	495236.48	1316483.85	Картометрический	5.00	-
38	495259.48	1316486.12	Картометрический	5.00	-
39	495257.97	1316524.87	Картометрический	5.00	-
40	495261.16	1316539.30	Картометрический	5.00	-
41	495265.98	1316548.25	Картометрический	5.00	-
42	495269.92	1316552.55	Картометрический	5.00	-
43	495274.54	1316555.83	Картометрический	5.00	-
44	495279.25	1316556.59	Картометрический	5.00	-
45	495283.15	1316556.78	Картометрический	5.00	-
46	495347.65	1316556.33	Картометрический	5.00	-
47	495425.51	1316556.23	Картометрический	5.00	-
48	495449.17	1316554.24	Картометрический	5.00	-
49	495468.49	1316554.90	Картометрический	5.00	-
50	495573.54	1316554.55	Картометрический	5.00	-
51	495703.32	1316553.16	Картометрический	5.00	-
52	495865.35	1316551.19	Картометрический	5.00	-
53	495868.64	1316546.52	Картометрический	5.00	-
54	495870.37	1316540.53	Картометрический	5.00	-
55	495880.89	1316540.53	Картометрический	5.00	-
56	495881.17	1316545.52	Картометрический	5.00	-
57	495886.46	1316551.26	Картометрический	5.00	-
58	495898.22	1316550.99	Картометрический	5.00	-
59	495954.13	1316550.10	Картометрический	5.00	-
60	496019.30	1316551.23	Картометрический	5.00	-
1	496032.80	1316547.54	Картометрический	5.00	-

3. Сведения о характерных точках части (частей) границы объекта

Обозначение характерных точек части границы	Координаты, м		Метод определения координат характерной точки	Средняя квадратическая погрешность положения характерной точки (Mt), м	Описание обозначения точки на местности (при наличии)
	X	Y			
1	2	3	4	5	6
Часть №					
-	-	-	-	-	-

ГРАФИЧЕСКОЕ ОПИСАНИЕ

местоположения границ

Зона сельскохозяйственного использования в границах населенного пункта
посёлка 2-го отделения совхоза «Масловский» - СХ1/2

(наименование объекта, местоположение границ которого описано
(далее - объект)

Раздел 1

Сведения об объекте		
№ п/п	Характеристики объекта	Описание характеристик
1	2	3
1	Местоположение объекта	Воронежская область, Новоусманский муниципальный район, Никольское сельское поселение, посёлок 2-го отделения совхоза «Масловский»
2	Площадь объекта \pm величина погрешности определения площади ($P \pm \text{Дельта } P$)	-
3	Иные характеристики объекта	-

Раздел 2

Сведения о местоположении границ объекта					
1. Система координат: МСК - 36, зона 1					
2. Сведения о характерных точках границ объекта					
Обозначение характерных точек границ	Координаты, м		Метод определения координат характерной точки	Средняя квадратическая погрешность положения характерной точки (Mt), м	Описание обозначения точки на местности (при наличии)
	X	Y			
1	2	3	4	5	6
1	495442.84	1316252.62	Картометрический	5.00	-
2	495350.59	1316270.73	Картометрический	5.00	-
3	495326.40	1316259.69	Картометрический	5.00	-
4	495235.51	1316180.62	Картометрический	5.00	-
5	495221.30	1316152.87	Картометрический	5.00	-
6	495290.62	1316140.34	Картометрический	5.00	-
1	495442.84	1316252.62	Картометрический	5.00	-
7	495072.99	1316534.17	Картометрический	5.00	-
8	495081.56	1316579.23	Картометрический	5.00	-
9	495089.38	1316636.31	Картометрический	5.00	-
10	495091.42	1316651.17	Картометрический	5.00	-
11	495091.83	1316654.14	Картометрический	5.00	-
12	495074.80	1316654.37	Картометрический	5.00	-
13	495073.41	1316654.39	Картометрический	5.00	-
14	494725.07	1316649.23	Картометрический	5.00	-
15	494720.89	1316649.17	Картометрический	5.00	-
16	494720.99	1316522.42	Картометрический	5.00	-
17	494738.44	1316522.82	Картометрический	5.00	-
18	494995.57	1316528.68	Картометрический	5.00	-
19	495000.69	1316535.82	Картометрический	5.00	-
7	495072.99	1316534.17	Картометрический	5.00	-
3. Сведения о характерных точках части (частей) границы объекта					
Обозначение характерных точек части границы	Координаты, м		Метод определения координат характерной точки	Средняя квадратическая погрешность положения характерной точки (Mt), м	Описание обозначения точки на местности (при наличии)
	X	Y			
1	2	3	4	5	6
Часть №					
-	-	-	-	-	-

ГРАФИЧЕСКОЕ ОПИСАНИЕ
местоположения границ
Зона сельскохозяйственного производства посёлка 2-го отделения
совхоза «Масловский» - СХ2/2

(наименование объекта, местоположение границ которого описано
(далее - объект)

Раздел 1

Сведения об объекте		
№ п/п	Характеристики объекта	Описание характеристик
1	2	3
1	Местоположение объекта	Воронежская область, Новоусманский муниципальный район, Никольское сельское поселение, посёлок 2-го отделения совхоза «Масловский»
2	Площадь объекта \pm величина погрешности определения площади ($P \pm \text{Дельта } P$)	-
3	Иные характеристики объекта	-

Раздел 2

Сведения о местоположении границ объекта					
1. Система координат: МСК - 36, зона 1					
2. Сведения о характерных точках границ объекта					
Обозначение характерных точек границ	Координаты, м		Метод определения координат характерной точки	Средняя квадратическая погрешность положения характерной точки (Mt), м	Описание обозначения точки на местности (при наличии)
	X	Y			
1	2	3	4	5	6
1	495326.40	1316259.69	Картометрический	5.00	-
2	495148.04	1316452.88	Картометрический	5.00	-
3	495072.99	1316534.17	Картометрический	5.00	-
4	495000.69	1316535.82	Картометрический	5.00	-
5	494995.57	1316528.68	Картометрический	5.00	-
6	494997.13	1316347.81	Картометрический	5.00	-
7	495004.50	1316345.73	Картометрический	5.00	-
8	495099.33	1316316.86	Картометрический	5.00	-
9	495235.51	1316180.62	Картометрический	5.00	-
1	495326.40	1316259.69	Картометрический	5.00	-
3. Сведения о характерных точках части (частей) границы объекта					
Обозначение характерных точек части границы	Координаты, м		Метод определения координат характерной точки	Средняя квадратическая погрешность положения характерной точки (Mt), м	Описание обозначения точки на местности (при наличии)
	X	Y			
1	2	3	4	5	6
Часть №					
-	-	-	-	-	-

ГРАФИЧЕСКОЕ ОПИСАНИЕ
местоположения границ
Зона рекреационного назначения - объектов отдыха посёлка 2-го отделения
совхоза «Масловский» - Р1/2

(наименование объекта, местоположение границ которого описано
(далее - объект)

Раздел 1

Сведения об объекте		
№ п/п	Характеристики объекта	Описание характеристик
1	2	3
1	Местоположение объекта	Воронежская область, Новоусманский муниципальный район, Никольское сельское поселение, посёлок 2-го отделения совхоза «Масловский»
2	Площадь объекта \pm величина погрешности определения площади ($P \pm \text{Дельта } P$)	-
3	Иные характеристики объекта	-

Раздел 2

Сведения о местоположении границ объекта					
1. Система координат: МСК - 36, зона 1					
2. Сведения о характерных точках границ объекта					
Обозначение характерных точек границ	Координаты, м		Метод определения координат характерной точки	Средняя квадратическая погрешность положения характерной точки (Mt), м	Описание обозначения точки на местности (при наличии)
	X	Y			
1	2	3	4	5	6
1	495234.26	1316497.63	Картометрический	5.00	-
2	495236.77	1316509.46	Картометрический	5.00	-
3	495245.74	1316525.55	Картометрический	5.00	-
4	495248.63	1316543.47	Картометрический	5.00	-
5	495245.82	1316550.58	Картометрический	5.00	-
6	495240.50	1316553.73	Картометрический	5.00	-
7	495249.93	1316564.52	Картометрический	5.00	-
8	495251.31	1316575.44	Картометрический	5.00	-
9	495223.81	1316575.31	Картометрический	5.00	-
10	495209.81	1316575.29	Картометрический	5.00	-
11	495161.06	1316575.21	Картометрический	5.00	-
12	495131.97	1316576.55	Картометрический	5.00	-
13	495081.56	1316579.23	Картометрический	5.00	-
14	495072.99	1316534.17	Картометрический	5.00	-
15	495148.04	1316452.88	Картометрический	5.00	-
16	495169.65	1316455.76	Картометрический	5.00	-
17	495208.48	1316478.11	Картометрический	5.00	-
18	495225.76	1316489.38	Картометрический	5.00	-
1	495234.26	1316497.63	Картометрический	5.00	-
3. Сведения о характерных точках части (частей) границы объекта					
Обозначение характерных точек части границы	Координаты, м		Метод определения координат характерной точки	Средняя квадратическая погрешность положения характерной точки (Mt), м	Описание обозначения точки на местности (при наличии)
	X	Y			
1	2	3	4	5	6
Часть №					
-	-	-	-	-	-

ГРАФИЧЕСКОЕ ОПИСАНИЕ
местоположения границ
Зона природных территорий и защитного озеленения посёлка 2-го отделения
совхоза «Масловский» - Р2/2

(наименование объекта, местоположение границ которого описано
(далее - объект)

Раздел 1

Сведения об объекте		
№ п/п	Характеристики объекта	Описание характеристик
1	2	3
1	Местоположение объекта	Воронежская область, Новоусманский муниципальный район, Никольское сельское поселение, посёлок 2-го отделения совхоза «Масловский»
2	Площадь объекта \pm величина погрешности определения площади ($P \pm \text{Дельта } P$)	-
3	Иные характеристики объекта	-

Раздел 2

Сведения о местоположении границ объекта					
1. Система координат: МСК - 36, зона 1					
2. Сведения о характерных точках границ объекта					
Обозначение характерных точек границ	Координаты, м		Метод определения координат характерной точки	Средняя квадратическая погрешность положения характерной точки (Mt), м	Описание обозначения точки на местности (при наличии)
	X	Y			
1	2	3	4	5	6
1	495221.30	1316152.87	Картометрический	5.00	-
2	495235.51	1316180.62	Картометрический	5.00	-
3	495099.33	1316316.86	Картометрический	5.00	-
4	495004.50	1316345.73	Картометрический	5.00	-
5	494997.13	1316347.81	Картометрический	5.00	-
6	494997.38	1316318.93	Картометрический	5.00	-
7	494997.64	1316288.41	Картометрический	5.00	-
8	495100.90	1316280.40	Картометрический	5.00	-
9	495108.81	1316235.56	Картометрический	5.00	-
10	495206.36	1316177.92	Картометрический	5.00	-
1	495221.30	1316152.87	Картометрический	5.00	-
3. Сведения о характерных точках части (частей) границы объекта					
Обозначение характерных точек части границы	Координаты, м		Метод определения координат характерной точки	Средняя квадратическая погрешность положения характерной точки (Mt), м	Описание обозначения точки на местности (при наличии)
	X	Y			
1	2	3	4	5	6
Часть №					
-	-	-	-	-	-

Приложение № 3
к правилам землепользования и застройки
Никольского сельского поселения
Новоусманского муниципального района
Воронежской области

ГРАФИЧЕСКОЕ ОПИСАНИЕ МЕСТОПОЛОЖЕНИЯ ГРАНИЦ
ТЕРРИТОРИАЛЬНЫХ ЗОН ПОСЁЛКА СОФЬИНО

ГРАФИЧЕСКОЕ ОПИСАНИЕ

местоположения границ

Зона застройки индивидуальными жилыми домами посёлка Софьино - Ж1/3

(наименование объекта, местоположение границ которого описано
(далее - объект))

Раздел 1

Сведения об объекте		
№ п/п		Описание характеристик
1		3
1	Местоположение объекта	Воронежская область, Новоусманский муниципальный район, Никольское сельское поселение, посёлок Софьино
2	Площадь объекта \pm величина погрешности определения площади ($P \pm \text{Дельта } P$)	-
3	Иные характеристики объекта	-

Раздел 2

Сведения о местоположении границ объекта					
1. Система координат: МСК - 36, зона 1					
2. Сведения о характерных точках границ объекта					
Обозначение характерных точек границ	Координаты, м		Метод определения координат характерной точки	Средняя квадратическая погрешность положения характерной точки (Mt), м	Описание обозначения точки на местности (при наличии)
	X	Y			
1	2	3	4	5	6
1	497444.75	1313086.33	Картометрический	5.00	-
2	497448.46	1313171.03	Картометрический	5.00	-
3	497452.18	1313260.90	Спутниковых геодезических измерений (определений)	0.10	-
4	497456.21	1313288.08	Спутниковых геодезических измерений (определений)	0.10	-
5	497459.22	1313359.41	Спутниковых геодезических измерений (определений)	0.10	-
6	497450.94	1313384.80	Картометрический	5.00	-
7	497449.15	1313400.32	Картометрический	5.00	-
8	497457.05	1313418.51	Картометрический	5.00	-
9	497464.05	1313477.38	Картометрический	5.00	-
10	497596.02	1313872.24	Картометрический	5.00	-
11	497601.51	1313889.00	Картометрический	5.00	-
12	497630.59	1313992.32	Картометрический	5.00	-
13	497635.04	1314011.64	Картометрический	5.00	-
14	497646.77	1314047.79	Картометрический	5.00	-
15	497650.26	1314053.18	Картометрический	5.00	-
16	497555.55	1314082.68	Картометрический	5.00	-
17	497542.21	1314037.90	Спутниковых геодезических измерений (определений)	0.10	-
18	497424.05	1313708.47	Картометрический	5.00	-
19	497358.63	1313519.79	Картометрический	5.00	-
20	497355.26	1313509.96	Картометрический	5.00	-
21	497345.89	1313484.08	Картометрический	5.00	-

1	2	3	4	5	6
22	497330.08	1313431.75	Картометрический	5.00	-
23	497433.63	1313404.00	Картометрический	5.00	-
24	497385.87	1313311.07	Картометрический	5.00	-
25	497370.00	1313195.58	Картометрический	5.00	-
26	497365.15	1313091.93	Картометрический	5.00	-
27	497408.37	1313089.55	Картометрический	5.00	-
28	497439.54	1313086.60	Картометрический	5.00	-
1	497444.75	1313086.33	Картометрический	5.00	-
3. Сведения о характерных точках части (частей) границы объекта					
Обозначение характерных точек части границы	Координаты, м		Метод определения координат характерной точки	Средняя квадратическая погрешность положения характерной точки (M _t), м	Описание обозначения точки на местности (при наличии)
	X	Y			
1	2	3	4	5	6
Часть №					
-	-	-	-	-	-

Приложение № 4
к правилам землепользования и застройки
Никольского сельского поселения
Новоусманского муниципального района
Воронежской области

**ГРАФИЧЕСКОЕ ОПИСАНИЕ МЕСТОПОЛОЖЕНИЯ ГРАНИЦ
ТЕРРИТОРИАЛЬНЫХ ЗОН ПОСЁЛКА СОВХОЗА «ВОРОНЕЖСКИЙ»**

ГРАФИЧЕСКОЕ ОПИСАНИЕ
местоположения границ
Зона застройки индивидуальными жилыми домами
посёлка совхоза «Воронежский» - Ж1/4

(наименование объекта, местоположение границ которого описано
(далее - объект))

Раздел 1

Сведения об объекте		
№ п/п	Характеристики объекта	Описание характеристик
1	2	3
1	Местоположение объекта	Воронежская область, Новоусманский муниципальный район, Никольское сельское поселение, посёлок совхоза «Воронежский»
2	Площадь объекта \pm величина погрешности определения площади ($P \pm \Delta P$)	-
3	Иные характеристики объекта	-

Раздел 2

Сведения о местоположении границ объекта					
1. Система координат: МСК - 36, зона 1					
2. Сведения о характерных точках границ объекта					
Обозначение характерных точек границ	Координаты, м		Метод определения координат характерной точки	Средняя квадратическая погрешность положения характерной точки (Mt), м	Описание обозначения точки на местности (при наличии)
	X	Y			
1	2	3	4	5	6
1	496869.64	1305456.76	Картометрический	5.00	-
2	496896.19	1305474.94	Аналитический	0.10	-
3	496913.23	1305483.42	Аналитический	0.10	-
4	496944.19	1305534.09	Картометрический	5.00	-
5	496980.66	1305618.44	Картометрический	5.00	-
6	496999.66	1305694.26	Картометрический	5.00	-
7	497049.78	1305752.20	Картометрический	5.00	-
8	497036.61	1305779.18	Картометрический	5.00	-
9	497015.91	1305935.73	Аналитический	0.10	-
10	497053.01	1305990.59	Картометрический	5.00	-
11	497046.46	1306020.48	Картометрический	5.00	-
12	497034.15	1306047.32	Картометрический	5.00	-
13	497021.64	1306074.59	Аналитический	0.10	-
14	497015.46	1306088.24	Аналитический	0.10	-
15	497009.31	1306101.80	Аналитический	0.10	-
16	496997.27	1306129.20	Картометрический	5.00	-
17	496999.49	1306244.14	Картометрический	5.00	-
18	496986.99	1306271.43	Аналитический	0.10	-
19	497004.13	1306333.15	Аналитический	0.10	-
20	496988.25	1306369.86	Аналитический	0.10	-
21	496997.25	1306417.72	Аналитический	0.10	-
22	497018.09	1306426.95	Аналитический	0.10	-
23	496994.24	1306482.01	Аналитический	0.10	-
24	496970.32	1306537.22	Аналитический	0.10	-
25	496984.85	1306543.33	Аналитический	0.10	-
26	497007.85	1306553.14	Аналитический	0.10	-
27	496984.98	1306608.66	Аналитический	0.10	-
28	496998.24	1306706.62	Картометрический	5.00	-
29	497092.95	1306758.08	Картометрический	5.00	-
30	497161.02	1306806.95	Аналитический	0.30	-
31	497154.69	1306809.14	Аналитический	0.30	-
32	497137.75	1306807.51	Аналитический	0.30	-
33	497097.71	1306822.70	Аналитический	0.30	-
34	497098.26	1306827.79	Аналитический	0.30	-
35	497093.94	1306835.99	Аналитический	0.30	-
36	496997.65	1306871.53	Аналитический	0.30	-

1	2	3	4	5	6
37	496897.92	1306908.34	Аналитический	0.30	-
38	496796.90	1306945.62	Аналитический	0.30	-
39	496709.95	1306977.71	Аналитический	0.30	-
40	496658.04	1306996.86	Картометрический	5.00	-
41	496625.13	1307009.02	Картометрический	5.00	-
42	496591.83	1307019.71	Картометрический	5.00	-
43	496515.32	1307047.73	Картометрический	5.00	-
44	496419.67	1307082.76	Картометрический	5.00	-
45	496313.57	1307121.61	Картометрический	5.00	-
46	496241.11	1307145.19	Картометрический	5.00	-
47	496237.83	1307130.63	Картометрический	5.00	-
48	496230.94	1307058.54	Картометрический	5.00	-
49	496141.82	1307047.62	Картометрический	5.00	-
50	496134.90	1307046.77	Картометрический	5.00	-
51	496130.25	1307046.56	Картометрический	5.00	-
52	496107.69	1307044.85	Картометрический	5.00	-
53	495925.06	1307031.02	Картометрический	5.00	-
54	495910.99	1307029.82	Картометрический	5.00	-
55	495915.44	1307098.96	Картометрический	5.00	-
56	495881.17	1307114.78	Картометрический	5.00	-
57	495889.95	1307136.07	Аналитический	0.10	-
58	495873.48	1307142.93	Аналитический	0.10	-
59	495919.33	1307258.99	Аналитический	0.10	-
60	495918.94	1307266.53	Аналитический	0.10	-
61	495879.05	1307281.36	Аналитический	0.10	-
62	495780.23	1307318.11	Аналитический	0.10	-
63	495771.38	1307316.41	Аналитический	0.10	-
64	495765.66	1307310.47	Аналитический	0.10	-
65	495753.45	1307314.93	Аналитический	0.10	-
66	495748.55	1307316.72	Аналитический	0.10	-
67	495750.05	1307322.57	Картометрический	5.00	-
68	495749.05	1307327.60	Аналитический	0.10	-
69	495746.99	1307330.96	Аналитический	0.10	-
70	495647.03	1307367.36	Аналитический	0.10	-
71	495581.49	1307390.10	Аналитический	0.10	-
72	495514.01	1307409.33	Картометрический	5.00	-
73	495507.13	1307358.00	Аналитический	0.10	-
74	495501.37	1307328.55	Аналитический	0.10	-
75	495495.44	1307298.81	Картометрический	5.00	-
76	495508.36	1307297.11	Картометрический	5.00	-
77	495500.27	1307262.97	Картометрический	5.00	-
78	495491.25	1307224.89	Картометрический	5.00	-
79	495462.58	1307125.00	Картометрический	5.00	-
80	495415.88	1307123.00	Картометрический	5.00	-
81	495412.94	1307104.27	Картометрический	5.00	-
82	495387.28	1307108.40	Картометрический	5.00	-
83	495357.52	1307112.59	Картометрический	5.00	-
84	495351.64	1307068.75	Картометрический	5.00	-

1	2	3	4	5	6
85	495349.67	1307065.94	Картометрический	5.00	-
86	495341.61	1307048.57	Аналитический	0.10	-
87	495334.49	1307033.75	Аналитический	0.10	-
88	495393.43	1307004.58	Картометрический	5.00	-
89	495397.62	1307002.79	Картометрический	5.00	-
90	495406.11	1307001.96	Аналитический	0.10	-
91	495399.49	1306988.00	Аналитический	0.10	-
92	495393.56	1306974.65	Картометрический	5.00	-
93	495387.62	1306961.54	Картометрический	5.00	-
94	495383.67	1306952.90	Картометрический	5.00	-
95	495382.08	1306948.32	Картометрический	5.00	-
96	495375.84	1306935.59	Картометрический	5.00	-
97	495370.21	1306922.52	Аналитический	2.50	-
98	495364.27	1306909.44	Картометрический	5.00	-
99	495358.19	1306895.92	Картометрический	5.00	-
100	495352.47	1306882.53	Картометрический	5.00	-
101	495346.41	1306869.19	Аналитический	0.10	-
102	495341.13	1306855.79	Аналитический	0.10	-
103	495333.90	1306839.30	Аналитический	0.10	-
104	495331.90	1306836.46	Картометрический	5.00	-
105	495324.17	1306819.07	Картометрический	5.00	-
106	495318.69	1306806.96	Картометрический	5.00	-
107	495312.83	1306794.11	Картометрический	5.00	-
108	495308.31	1306784.08	Картометрический	5.00	-
109	495307.02	1306780.95	Картометрический	5.00	-
110	495301.64	1306767.64	Аналитический	0.10	-
111	495295.11	1306752.23	Аналитический	0.10	-
112	495296.11	1306749.80	Аналитический	0.10	-
113	495297.92	1306748.04	Картометрический	5.00	-
114	495297.91	1306722.91	Картометрический	5.00	-
115	495288.46	1306704.89	Картометрический	5.00	-
116	495297.73	1306701.06	Картометрический	5.00	-
117	495277.67	1306661.04	Картометрический	5.00	-
118	495296.79	1306653.08	Картометрический	5.00	-
119	495262.99	1306586.23	Картометрический	5.00	-
120	495207.23	1306608.78	Аналитический	0.10	-
121	495197.11	1306585.92	Аналитический	0.10	-
122	495192.25	1306577.19	Аналитический	0.10	-
123	495185.08	1306575.61	Картометрический	5.00	-
124	495181.87	1306573.34	Картометрический	5.00	-
125	495174.03	1306557.40	Картометрический	5.00	-
126	495157.16	1306503.68	Картометрический	5.00	-
127	495144.97	1306476.37	Картометрический	5.00	-
128	495112.64	1306423.67	Аналитический	0.10	-
129	495099.63	1306396.14	Аналитический	0.10	-
130	495087.10	1306369.16	Аналитический	0.10	-
131	495074.64	1306341.63	Аналитический	0.10	-
132	495073.27	1306306.98	Аналитический	0.10	-

1	2	3	4	5	6
133	495061.51	1306276.64	Аналитический	0.10	-
134	495014.42	1306185.68	Картометрический	5.00	-
135	494985.47	1306131.15	Картометрический	5.00	-
136	494936.35	1306058.02	Картометрический	5.00	-
137	494805.99	1305687.96	Картометрический	5.00	-
138	494797.35	1305617.77	Картометрический	5.00	-
139	494782.79	1305474.35	Картометрический	5.00	-
140	494785.14	1305474.09	Картометрический	5.00	-
141	494784.77	1305472.03	Картометрический	5.00	-
142	494787.06	1305471.62	Картометрический	5.00	-
143	494787.46	1305473.84	Картометрический	5.00	-
144	494848.52	1305467.21	Картометрический	5.00	-
145	494871.68	1305454.13	Картометрический	5.00	-
146	494968.17	1305425.67	Картометрический	5.00	-
147	495091.33	1305399.35	Картометрический	5.00	-
148	495126.04	1305508.59	Картометрический	5.00	-
149	495159.31	1305565.96	Картометрический	5.00	-
150	495351.89	1305532.42	Картометрический	5.00	-
151	495435.73	1305516.64	Картометрический	5.00	-
152	495435.12	1305545.72	Аналитический	0.10	-
153	495435.12	1305581.05	Аналитический	0.10	-
154	495435.12	1305616.29	Аналитический	0.10	-
155	495435.12	1305651.59	Аналитический	0.10	-
156	495435.12	1305686.88	Аналитический	0.10	-
157	495435.12	1305722.17	Аналитический	0.10	-
158	495435.12	1305757.44	Аналитический	0.10	-
159	495435.12	1305792.71	Аналитический	0.30	-
160	495435.12	1305795.82	Аналитический	0.30	-
161	495439.18	1305828.24	Аналитический	0.30	-
162	495429.13	1305832.72	Аналитический	0.30	-
163	495435.30	1305862.94	Аналитический	0.30	-
164	495441.48	1305898.22	Аналитический	0.30	-
165	495447.97	1305935.28	Аналитический	0.30	-
166	495454.70	1305973.69	Аналитический	0.30	-
167	495461.91	1306014.85	Аналитический	0.30	-
168	495466.02	1306042.55	Аналитический	0.30	-
169	495465.79	1306052.25	Аналитический	0.30	-
170	495464.37	1306112.87	Аналитический	0.30	-
171	495460.70	1306113.52	Аналитический	0.30	-
172	495461.21	1306211.14	Аналитический	0.10	-
173	495461.57	1306280.10	Аналитический	0.10	-
174	495453.90	1306293.39	Картометрический	5.00	-
175	495485.30	1306360.43	Картометрический	5.00	-
176	495518.65	1306337.06	Картометрический	5.00	-
177	495502.75	1306300.35	Картометрический	5.00	-
178	495506.76	1306286.63	Аналитический	0.10	-
179	495537.02	1306291.00	Аналитический	0.10	-
180	495561.92	1306294.60	Аналитический	0.10	-

1	2	3	4	5	6
181	495585.09	1306270.65	Аналитический	0.10	-
182	495611.81	1306271.19	Аналитический	0.10	-
183	495611.80	1306291.19	Аналитический	0.10	-
184	495611.41	1306301.75	Аналитический	0.10	-
185	495627.53	1306303.64	Аналитический	0.10	-
186	495641.44	1306305.27	Аналитический	0.10	-
187	495683.50	1306310.32	Аналитический	0.10	-
188	495820.21	1306326.60	Аналитический	0.10	-
189	495859.52	1306331.52	Картометрический	5.00	-
190	495859.33	1306332.86	Картометрический	5.00	-
191	495858.67	1306338.87	Картометрический	5.00	-
192	495871.42	1306339.79	Картометрический	5.00	-
193	495871.85	1306333.76	Картометрический	5.00	-
194	495874.76	1306300.56	Картометрический	5.00	-
195	496053.29	1306298.74	Аналитический	0.10	-
196	496053.36	1306249.77	Аналитический	0.10	-
197	496154.98	1306252.27	Аналитический	0.10	-
198	496154.30	1306314.69	Аналитический	0.10	-
199	496154.16	1306372.90	Аналитический	0.10	-
200	496154.09	1306384.18	Аналитический	0.10	-
201	496265.55	1306383.04	Картометрический	5.00	-
202	496285.02	1306391.22	Картометрический	5.00	-
203	496276.90	1306408.82	Картометрический	5.00	-
204	496271.82	1306422.63	Картометрический	5.00	-
205	496253.33	1306476.22	Картометрический	5.00	-
206	496256.32	1306477.27	Картометрический	5.00	-
207	496254.84	1306515.29	Картометрический	5.00	-
208	496253.87	1306537.30	Картометрический	5.00	-
209	496253.11	1306559.85	Картометрический	5.00	-
210	496245.02	1306582.88	Картометрический	5.00	-
211	496242.62	1306604.18	Аналитический	0.10	-
212	496241.22	1306630.29	Картометрический	5.00	-
213	496241.88	1306667.98	Картометрический	5.00	-
214	496242.33	1306693.78	Картометрический	5.00	-
215	496242.78	1306719.57	Картометрический	5.00	-
216	496243.23	1306745.37	Картометрический	5.00	-
217	496243.63	1306768.27	Картометрический	5.00	-
218	496242.23	1306800.24	Картометрический	5.00	-
219	496242.26	1306800.19	Картометрический	5.00	-
220	496289.04	1306730.65	Картометрический	5.00	-
221	496334.33	1306737.14	Картометрический	5.00	-
222	496383.74	1306744.80	Картометрический	5.00	-
223	496393.82	1306732.95	Аналитический	0.10	-
224	496424.88	1306656.50	Аналитический	0.10	-
225	496426.07	1306652.35	Аналитический	0.10	-
226	496432.25	1306606.12	Аналитический	0.10	-
227	496434.36	1306590.35	Картометрический	5.00	-
228	496403.68	1306579.27	Картометрический	5.00	-

1	2	3	4	5	6
229	496397.15	1306577.63	Картометрический	5.00	-
230	496390.19	1306575.88	Картометрический	5.00	-
231	496388.96	1306575.57	Картометрический	5.00	-
232	496391.10	1306562.73	Картометрический	5.00	-
233	496382.16	1306552.85	Аналитический	0.10	-
234	496390.57	1306530.37	Аналитический	0.10	-
235	496393.46	1306521.96	Аналитический	0.10	-
236	496403.29	1306507.01	Картометрический	5.00	-
237	496405.55	1306507.23	Аналитический	0.30	-
238	496418.95	1306487.18	Аналитический	0.30	-
239	496422.83	1306478.77	Аналитический	0.30	-
240	496432.49	1306464.96	Аналитический	0.30	-
241	496574.50	1306533.81	Аналитический	0.30	-
242	496639.86	1306567.65	Аналитический	0.30	-
243	496654.27	1306531.48	Аналитический	0.30	-
244	496659.32	1306519.50	Аналитический	0.30	-
245	496671.25	1306493.46	Аналитический	0.10	-
246	496676.06	1306481.09	Аналитический	0.10	-
247	496679.21	1306474.03	Аналитический	0.10	-
248	496656.27	1306463.45	Аналитический	0.10	-
249	496669.04	1306436.31	Аналитический	0.10	-
250	496681.81	1306409.16	Аналитический	0.10	-
251	496694.58	1306382.02	Аналитический	0.10	-
252	496698.82	1306340.60	Аналитический	0.10	-
253	496703.51	1306327.33	Картометрический	5.00	-
254	496705.13	1306234.99	Картометрический	5.00	-
255	496708.50	1306193.22	Картометрический	5.00	-
256	496708.82	1306172.98	Картометрический	5.00	-
257	496690.05	1306175.87	Картометрический	5.00	-
258	496506.26	1306210.30	Картометрический	5.00	-
259	496531.12	1306111.80	Картометрический	5.00	-
260	496566.63	1306047.17	Аналитический	0.10	-
1	496869.64	1305456.76	Картометрический	5.00	-
261	496108.58	1306394.44	Аналитический	0.10	-
262	496082.62	1306704.48	Аналитический	0.10	-
263	496079.89	1306738.31	Аналитический	0.10	-
264	495925.91	1306710.52	Аналитический	0.10	-
265	495926.60	1306641.52	Аналитический	0.10	-
266	495925.76	1306543.64	Аналитический	0.10	-
267	495925.68	1306519.33	Аналитический	0.10	-
268	495939.39	1306518.24	Аналитический	0.10	-
269	495944.16	1306413.82	Аналитический	0.10	-
270	495945.37	1306400.36	Аналитический	0.10	-
271	496103.15	1306394.48	Аналитический	0.10	-
261	496108.58	1306394.44	Аналитический	0.10	-
272	495415.75	1306648.88	Картометрический	5.00	-

1	2	3	4	5	6
273	495449.30	1306712.85	Картометрический	5.00	-
274	495429.54	1306722.88	Картометрический	5.00	-
275	495400.93	1306738.06	Картометрический	5.00	-
276	495383.93	1306715.47	Картометрический	5.00	-
277	495373.98	1306697.91	Картометрический	5.00	-
278	495364.67	1306679.60	Картометрический	5.00	-
279	495372.18	1306668.88	Картометрический	5.00	-
272	495415.75	1306648.88	Картометрический	5.00	-
280	496484.32	1306312.99	Картометрический	5.00	-
281	496491.30	1306343.26	Картометрический	5.00	-
282	496493.42	1306347.94	Картометрический	5.00	-
283	496497.90	1306363.36	Картометрический	5.00	-
284	496477.99	1306369.99	Картометрический	5.00	-
285	496454.79	1306380.49	Картометрический	5.00	-
286	496445.75	1306356.20	Картометрический	5.00	-
287	496437.15	1306326.15	Картометрический	5.00	-
288	496451.84	1306322.05	Картометрический	5.00	-
289	496463.02	1306318.93	Картометрический	5.00	-
280	496484.32	1306312.99	Картометрический	5.00	-

3. Сведения о характерных точках части (частей) границы объекта

Обозначение характерных точек части границы	Координаты, м		Метод определения координат характерной точки	Средняя квадратическая погрешность положения характерной точки (Mt), м	Описание обозначения точки на местности (при наличии)
	X	Y			
1	2	3	4	5	6
Часть №					
-	-	-	-	-	-

ГРАФИЧЕСКОЕ ОПИСАНИЕ
местоположения границ
Зона застройки малоэтажными многоквартирными жилыми домами
посёлка совхоза «Воронежский» - Ж2/4

(наименование объекта, местоположение границ которого описано
(далее - объект))

Раздел 1

Сведения об объекте		
№ п/п	Характеристики объекта	Описание характеристик
1	2	3
1	Местоположение объекта	Воронежская область, Новоусманский муниципальный район, Никольское сельское поселение, посёлок совхоза «Воронежский»
2	Площадь объекта ± величина погрешности определения площади ($P \pm \Delta P$)	-
3	Иные характеристики объекта	-

Раздел 2

Сведения о местоположении границ объекта					
1. Система координат: МСК - 36, зона 1					
2. Сведения о характерных точках границ объекта					
Обозначение характерных точек границ	Координаты, м		Метод определения координат характерной точки	Средняя квадратическая погрешность положения характерной точки (Mt), м	Описание обозначения точки на местности (при наличии)
	X	Y			
1	2	3	4	5	6
1	496703.51	1306327.33	Картометрический	5.00	-
2	496698.82	1306340.60	Картометрический	5.00	-
3	496694.58	1306382.02	Аналитический	0.10	-
4	496681.81	1306409.16	Аналитический	0.10	-
5	496669.04	1306436.31	Картометрический	5.00	-
6	496656.27	1306463.45	Картометрический	5.00	-
7	496679.21	1306474.03	Картометрический	5.00	-
8	496676.06	1306481.09	Картометрический	5.00	-
9	496671.25	1306493.46	Картометрический	5.00	-
10	496659.32	1306519.50	Картометрический	5.00	-
11	496654.27	1306531.48	Картометрический	5.00	-
12	496639.86	1306567.65	Картометрический	5.00	-
13	496574.50	1306533.81	Картометрический	5.00	-
14	496432.49	1306464.96	Картометрический	5.00	-
15	496414.11	1306455.06	Картометрический	5.00	-
16	496405.40	1306451.47	Картометрический	5.00	-
17	496414.28	1306429.88	Картометрический	5.00	-
18	496423.78	1306406.22	Картометрический	5.00	-
19	496436.18	1306388.63	Картометрический	5.00	-
20	496454.79	1306380.49	Картометрический	5.00	-
21	496477.99	1306369.99	Картометрический	5.00	-
22	496497.90	1306363.36	Картометрический	5.00	-
23	496526.96	1306355.36	Картометрический	5.00	-
24	496620.85	1306331.93	Картометрический	5.00	-
25	496648.24	1306331.42	Картометрический	5.00	-
1	496703.51	1306327.33	Картометрический	5.00	-
3. Сведения о характерных точках части (частей) границы объекта					
Обозначение характерных точек части границы	Координаты, м		Метод определения координат характерной точки	Средняя квадратическая погрешность положения характерной точки (Mt), м	Описание обозначения точки на местности (при наличии)
	X	Y			
1	2	3	4	5	6
Часть №					

1	2	3	4	5	6
-	-	-	-	-	-

ГРАФИЧЕСКОЕ ОПИСАНИЕ

местоположения границ

Общественно-деловая зона посёлка совхоза «Воронежский» - ОД/4

(наименование объекта, местоположение границ которого описано
(далее - объект)

Раздел 1

Сведения об объекте		
№ п/п	Характеристики объекта	Описание характеристик
1	2	3
1	Местоположение объекта	Воронежская область, Новоусманский муниципальный район, Никольское сельское поселение, посёлок совхоза «Воронежский»
2	Площадь объекта \pm величина погрешности определения площади ($P \pm \text{Дельта } P$)	-
3	Иные характеристики объекта	-

Раздел 2

Сведения о местоположении границ объекта					
1. Система координат: МСК - 36, зона 1					
2. Сведения о характерных точках границ объекта					
Обозначение характерных точек границ	Координаты, м		Метод определения координат характерной точки	Средняя квадратическая погрешность положения характерной точки (Mt), м	Описание обозначения точки на местности (при наличии)
	X	Y			
1	2	3	4	5	6
1	496708.82	1306172.98	Картометрический	5.00	-
2	496708.50	1306193.22	Картометрический	5.00	-
3	496705.13	1306234.99	Картометрический	5.00	-
4	496703.51	1306327.33	Аналитический	0.10	-
5	496648.24	1306331.42	Аналитический	0.10	-
6	496620.85	1306331.93	Картометрический	5.00	-
7	496526.96	1306355.36	Картометрический	5.00	-
8	496497.90	1306363.36	Картометрический	5.00	-
9	496493.42	1306347.94	Картометрический	5.00	-
10	496491.30	1306343.26	Картометрический	5.00	-
11	496484.32	1306312.99	Аналитический	0.10	-
12	496463.02	1306318.93	Аналитический	0.10	-
13	496451.84	1306322.05	Аналитический	0.10	-
14	496437.15	1306326.15	Аналитический	0.10	-
15	496445.75	1306356.20	Картометрический	5.00	-
16	496454.79	1306380.49	Картометрический	5.00	-
17	496436.18	1306388.63	Картометрический	5.00	-
18	496423.78	1306406.22	Картометрический	5.00	-
19	496414.28	1306429.88	Картометрический	5.00	-
20	496405.40	1306451.47	Картометрический	5.00	-
21	496301.24	1306396.55	Картометрический	5.00	-
22	496285.02	1306391.22	Картометрический	5.00	-
23	496265.55	1306383.04	Картометрический	5.00	-
24	496154.09	1306384.18	Картометрический	5.00	-
25	496154.16	1306372.90	Картометрический	5.00	-
26	496154.30	1306314.69	Картометрический	5.00	-
27	496154.98	1306252.27	Картометрический	5.00	-
28	496155.59	1306252.29	Картометрический	5.00	-
29	496227.36	1306254.02	Картометрический	5.00	-
30	496260.56	1306254.82	Аналитический	0.10	-
31	496303.37	1306249.42	Картометрический	5.00	-
32	496347.22	1306251.51	Картометрический	5.00	-
33	496395.93	1306235.62	Картометрический	5.00	-
34	496451.09	1306223.11	Картометрический	5.00	-
35	496451.58	1306223.00	Картометрический	5.00	-
36	496505.77	1306210.41	Картометрический	5.00	-
37	496506.26	1306210.30	Картометрический	5.00	-

1	2	3	4	5	6
38	496690.05	1306175.87	Картометрический	5.00	-
1	496708.82	1306172.98	Картометрический	5.00	-
39	495506.76	1306286.63	Картометрический	5.00	-
40	495502.75	1306300.35	Картометрический	5.00	-
41	495518.65	1306337.06	Картометрический	5.00	-
42	495485.30	1306360.43	Картометрический	5.00	-
43	495453.90	1306293.39	Картометрический	5.00	-
44	495461.57	1306280.10	Картометрический	5.00	-
39	495506.76	1306286.63	Картометрический	5.00	-
45	495415.75	1306648.88	Картометрический	5.00	-
46	495449.30	1306712.85	Картометрический	5.00	-
47	495429.54	1306722.88	Картометрический	5.00	-
48	495400.93	1306738.06	Картометрический	5.00	-
49	495383.93	1306715.47	Картометрический	5.00	-
50	495373.98	1306697.91	Картометрический	5.00	-
51	495364.67	1306679.60	Картометрический	5.00	-
52	495372.18	1306668.88	Картометрический	5.00	-
45	495415.75	1306648.88	Картометрический	5.00	-

3. Сведения о характерных точках части (частей) границы объекта

Обозначение характерных точек части границы	Координаты, м		Метод определения координат характерной точки	Средняя квадратическая погрешность положения характерной точки (Mt), м	Описание обозначения точки на местности (при наличии)
	X	Y			
1	2	3	4	5	6
Часть №					
-	-	-	-	-	-

ГРАФИЧЕСКОЕ ОПИСАНИЕ

местоположения границ

Производственная зона посёлка совхоза «Воронежский» – П1/4

(наименование объекта, местоположение границ которого описано
(далее - объект)

Раздел 1

Сведения об объекте		
№ п/п	Характеристики объекта	Описание характеристик
1	2	3
1	Местоположение объекта	Воронежская область, Новоусманский муниципальный район, Никольское сельское поселение, посёлок совхоза «Воронежский»
2	Площадь объекта \pm величина погрешности определения площади ($P \pm \Delta P$)	-
3	Иные характеристики объекта	-

Раздел 2

Сведения о местоположении границ объекта					
1. Система координат: МСК - 36, зона 1					
2. Сведения о характерных точках границ объекта					
Обозначение характерных точек границ	Координаты, м		Метод определения координат характерной точки	Средняя квадратическая погрешность положения характерной точки (Mt), м	Описание обозначения точки на местности (при наличии)
	X	Y			
1	2	3	4	5	6
1	496108.58	1306394.44	Картометрический	5.00	-
2	496082.62	1306704.48	Картометрический	5.00	-
3	496079.89	1306738.31	Картометрический	5.00	-
4	495925.91	1306710.52	Картометрический	5.00	-
5	495926.60	1306641.52	Картометрический	5.00	-
6	495925.76	1306543.64	Картометрический	5.00	-
7	495925.68	1306519.33	Картометрический	5.00	-
8	495939.39	1306518.24	Картометрический	5.00	-
9	495944.16	1306413.82	Картометрический	5.00	-
10	495945.37	1306400.36	Картометрический	5.00	-
11	496103.15	1306394.48	Картометрический	5.00	-
1	496108.58	1306394.44	Картометрический	5.00	-
12	495611.87	1306086.63	Аналитический	0.10	-
13	495611.81	1306271.19	Аналитический	0.10	-
14	495585.09	1306270.65	Аналитический	0.10	-
15	495561.92	1306294.60	Аналитический	0.10	-
16	495537.02	1306291.00	Аналитический	0.10	-
17	495506.76	1306286.63	Аналитический	0.10	-
18	495461.57	1306280.10	Аналитический	0.10	-
19	495461.21	1306211.14	Аналитический	0.10	-
20	495460.70	1306113.52	Аналитический	0.10	-
21	495464.37	1306112.87	Аналитический	0.10	-
22	495527.56	1306101.63	Аналитический	0.10	-
12	495611.87	1306086.63	Аналитический	0.10	-
23	496107.69	1307044.85	Картометрический	5.00	-
24	496107.69	1307083.06	Картометрический	5.00	-
25	496107.69	1307125.11	Картометрический	5.00	-
26	496113.51	1307124.86	Картометрический	5.00	-
27	496141.16	1307113.42	Картометрический	5.00	-
28	496151.20	1307170.70	Картометрический	5.00	-
29	496147.17	1307176.41	Картометрический	5.00	-
30	496072.14	1307204.69	Картометрический	5.00	-
31	496030.20	1307156.17	Картометрический	5.00	-
32	495955.15	1307183.88	Картометрический	5.00	-

1	2	3	4	5	6
33	495889.95	1307136.07	Картометрический	5.00	-
34	495881.17	1307114.78	Картометрический	5.00	-
35	495915.44	1307098.96	Картометрический	5.00	-
36	495910.99	1307029.82	Картометрический	5.00	-
37	495925.06	1307031.02	Картометрический	5.00	-
38	495997.41	1307036.50	Картометрический	5.00	-
39	496047.62	1307040.30	Картометрический	5.00	-
40	496077.22	1307042.54	Картометрический	5.00	-
23	496107.69	1307044.85	Картометрический	5.00	-

3. Сведения о характерных точках части (частей) границы объекта

Обозначение характерных точек части границы	Координаты, м		Метод определения координат характерной точки	Средняя квадратическая погрешность положения характерной точки (Mt), м	Описание обозначения точки на местности (при наличии)
	X	Y			
1	2	3	4	5	6
Часть №					
-	-	-	-	-	-

ГРАФИЧЕСКОЕ ОПИСАНИЕ

местоположения границ

Производственно-коммунальная зона посёлка совхоза «Воронежский» – П2/4

(наименование объекта, местоположение границ которого описано
(далее - объект)

Раздел 1

Сведения об объекте		
№ п/п	Характеристики объекта	Описание характеристик
1	2	3
1	Местоположение объекта	Воронежская область, Новоусманский муниципальный район, Никольское сельское поселение, посёлок совхоза «Воронежский»
2	Площадь объекта \pm величина погрешности определения площади ($P \pm \Delta P$)	-
3	Иные характеристики объекта	-

Раздел 2

Сведения о местоположении границ объекта					
1. Система координат: МСК - 36, зона 1					
2. Сведения о характерных точках границ объекта					
Обозначение характерных точек границ	Координаты, м		Метод определения координат характерной точки	Средняя квадратическая погрешность положения характерной точки (Mt), м	Описание обозначения точки на местности (при наличии)
	X	Y			
1	2	3	4	5	6
1	496434.36	1306590.35	Аналитический	0.10	-
2	496432.25	1306606.12	Аналитический	0.10	-
3	496426.07	1306652.35	Картометрический	5.00	-
4	496424.88	1306656.50	Картометрический	5.00	-
5	496393.82	1306732.95	Картометрический	5.00	-
6	496383.74	1306744.80	Картометрический	5.00	-
7	496334.33	1306737.14	Аналитический	0.10	-
8	496289.04	1306730.65	Аналитический	0.10	-
9	496242.26	1306800.19	Аналитический	0.10	-
10	496242.23	1306800.24	Аналитический	0.10	-
11	496243.63	1306768.27	Аналитический	0.10	-
12	496243.23	1306745.37	Аналитический	0.10	-
13	496242.78	1306719.57	Аналитический	0.10	-
14	496242.33	1306693.78	Аналитический	0.10	-
15	496241.88	1306667.98	Аналитический	0.10	-
16	496241.22	1306630.29	Аналитический	0.10	-
17	496242.62	1306604.18	Аналитический	0.10	-
18	496245.02	1306582.88	Аналитический	0.10	-
19	496253.11	1306559.85	Аналитический	0.10	-
20	496253.87	1306537.30	Аналитический	0.10	-
21	496254.84	1306515.29	Картометрический	5.00	-
22	496382.16	1306552.85	Картометрический	5.00	-
23	496391.10	1306562.73	Картометрический	5.00	-
24	496388.96	1306575.57	Картометрический	5.00	-
25	496390.19	1306575.88	Картометрический	5.00	-
26	496397.15	1306577.63	Картометрический	5.00	-
27	496403.68	1306579.27	Аналитический	0.10	-
1	496434.36	1306590.35	Аналитический	0.10	-

3. Сведения о характерных точках части (частей) границы объекта

Обозначение характерных точек части границы	Координаты, м		Метод определения координат характерной точки	Средняя квадратическая погрешность положения характерной точки (Mt), м	Описание обозначения точки на местности (при наличии)
	X	Y			
1	2	3	4	5	6
Часть №					
-	-	-	-	-	-

ГРАФИЧЕСКОЕ ОПИСАНИЕ
местоположения границ
Зона улиц, дорог, инженерной и транспортной инфраструктуры
посёлка совхоза «Воронежский» – ИТ1/4

(наименование объекта, местоположение границ которого описано
(далее - объект)

Раздел 1

Сведения об объекте		
№ п/п	Характеристики объекта	Описание характеристик
1	2	3
1	Местоположение объекта	Воронежская область, Новоусманский муниципальный район, Никольское сельское поселение, посёлок совхоза «Воронежский»
2	Площадь объекта ± величина погрешности определения площади ($P \pm \Delta P$)	-
3	Иные характеристики объекта	-

Раздел 2

Сведения о местоположении границ объекта					
1. Система координат: МСК - 36, зона 1					
2. Сведения о характерных точках границ объекта					
Обозначение характерных точек границ	Координаты, м		Метод определения координат характерной точки	Средняя квадратическая погрешность положения характерной точки (Mt), м	Описание обозначения точки на местности (при наличии)
	X	Y			
1	2	3	4	5	6
1	496030.20	1307156.17	Картометрический	5.00	-
2	496072.14	1307204.69	Картометрический	5.00	-
3	496076.75	1307210.04	Картометрический	5.00	-
4	495954.80	1307255.09	Аналитический	0.30	-
5	495954.82	1307250.72	Аналитический	0.30	-
6	495918.94	1307266.53	Аналитический	0.30	-
7	495919.33	1307258.99	Аналитический	0.30	-
8	495873.48	1307142.93	Аналитический	0.30	-
9	495889.95	1307136.07	Аналитический	0.30	-
10	495955.15	1307183.88	Аналитический	0.30	-
1	496030.20	1307156.17	Картометрический	5.00	-
3. Сведения о характерных точках части (частей) границы объекта					
Обозначение характерных точек части границы	Координаты, м		Метод определения координат характерной точки	Средняя квадратическая погрешность положения характерной точки (Mt), м	Описание обозначения точки на местности (при наличии)
	X	Y			
1	2	3	4	5	6
Часть №					
-	-	-	-	-	-

ГРАФИЧЕСКОЕ ОПИСАНИЕ

местоположения границ

Зона сельскохозяйственного использования в границах населенного пункта посёлка
совхоза «Воронежский» – СХ1/4

(наименование объекта, местоположение границ которого описано
(далее - объект)

Раздел 1

Сведения об объекте		
№ п/п	Характеристики объекта	Описание характеристик
1	2	3
1	Местоположение объекта	Воронежская область, Новоусманский муниципальный район, Никольское сельское поселение, посёлок совхоза «Воронежский»
2	Площадь объекта ± величина погрешности определения площади ($P \pm \Delta P$)	-
3	Иные характеристики объекта	-

Раздел 2

Сведения о местоположении границ объекта					
1. Система координат: МСК - 36, зона 1					
2. Сведения о характерных точках границ объекта					
Обозначение характерных точек границ	Координаты, м		Метод определения координат характерной точки	Средняя квадратическая погрешность положения характерной точки (M _t), м	Описание обозначения точки на местности (при наличии)
	X	Y			
1	2	3	4	5	6
1	497074.79	1305441.15	Картометрический	5.00	-
2	497084.74	1305626.48	Картометрический	5.00	-
3	497158.76	1306770.51	Картометрический	5.00	-
4	497161.02	1306806.95	Аналитический	0.30	-
5	497092.95	1306758.08	Картометрический	5.00	-
6	496998.24	1306706.62	Картометрический	5.00	-
7	496984.98	1306608.66	Аналитический	0.10	-
8	497007.85	1306553.14	Аналитический	0.10	-
9	496984.85	1306543.33	Аналитический	0.10	-
10	496970.32	1306537.22	Аналитический	0.10	-
11	496994.24	1306482.01	Аналитический	0.10	-
12	497018.09	1306426.95	Аналитический	0.10	-
13	496997.25	1306417.72	Аналитический	0.10	-
14	496988.25	1306369.86	Аналитический	0.10	-
15	497004.13	1306333.15	Аналитический	0.10	-
16	496986.99	1306271.43	Аналитический	0.10	-
17	496999.49	1306244.14	Картометрический	5.00	-
18	496997.27	1306129.20	Картометрический	5.00	-
19	497009.31	1306101.80	Аналитический	0.10	-
20	497015.46	1306088.24	Аналитический	0.10	-
21	497021.64	1306074.59	Аналитический	0.10	-
22	497034.15	1306047.32	Картометрический	5.00	-
23	497046.46	1306020.48	Картометрический	5.00	-
24	497053.01	1305990.59	Картометрический	5.00	-
25	497015.91	1305935.73	Аналитический	0.10	-
26	497036.61	1305779.18	Картометрический	5.00	-
27	497049.78	1305752.20	Картометрический	5.00	-
28	496999.66	1305694.26	Картометрический	5.00	-
29	496980.66	1305618.44	Картометрический	5.00	-
30	496944.19	1305534.09	Картометрический	5.00	-
31	496913.23	1305483.42	Аналитический	0.10	-
32	496896.19	1305474.94	Аналитический	0.10	-
33	496869.64	1305456.76	Картометрический	5.00	-
34	496876.45	1305443.31	Картометрический	5.00	-
35	496878.17	1305441.18	Картометрический	5.00	-
36	496941.06	1305441.71	Картометрический	5.00	-

1	2	3	4	5	6
37	496943.06	1305441.71	Картометрический	5.00	-
38	497003.04	1305441.44	Картометрический	5.00	-
39	497006.44	1305441.43	Картометрический	5.00	-
1	497074.79	1305441.15	Картометрический	5.00	-
40	496432.49	1306464.96	Картометрический	5.00	-
41	496422.83	1306478.77	Картометрический	5.00	-
42	496418.95	1306487.18	Аналитический	0.10	-
43	496405.55	1306507.23	Аналитический	0.10	-
44	496403.29	1306507.01	Картометрический	5.00	-
45	496393.46	1306521.96	Аналитический	0.10	-
46	496390.57	1306530.37	Аналитический	0.10	-
47	496382.16	1306552.85	Аналитический	0.10	-
48	496254.84	1306515.29	Аналитический	0.10	-
49	496256.32	1306477.27	Картометрический	5.00	-
50	496253.33	1306476.22	Картометрический	5.00	-
51	496271.82	1306422.63	Аналитический	0.10	-
52	496276.90	1306408.82	Аналитический	0.10	-
53	496285.02	1306391.22	Аналитический	0.10	-
54	496301.24	1306396.55	Картометрический	5.00	-
55	496405.40	1306451.47	Картометрический	5.00	-
56	496414.11	1306455.06	Картометрический	5.00	-
40	496432.49	1306464.96	Картометрический	5.00	-
57	495615.06	1305480.09	Картометрический	5.00	-
58	495612.94	1305548.27	Картометрический	5.00	-
59	495612.90	1305559.64	Картометрический	5.00	-
60	495611.94	1305850.62	Аналитический	0.10	-
61	495611.88	1306025.70	Аналитический	0.10	-
62	495589.79	1306029.03	Картометрический	5.00	-
63	495546.05	1306033.81	Аналитический	0.10	-
64	495466.02	1306042.55	Аналитический	0.10	-
65	495461.91	1306014.85	Аналитический	0.10	-
66	495454.70	1305973.69	Аналитический	0.10	-
67	495447.97	1305935.28	Аналитический	0.10	-
68	495441.48	1305898.22	Аналитический	0.10	-
69	495435.30	1305862.94	Аналитический	0.10	-
70	495429.13	1305832.72	Аналитический	0.10	-
71	495439.18	1305828.24	Аналитический	0.10	-
72	495435.12	1305795.82	Аналитический	0.10	-
73	495435.12	1305792.71	Аналитический	0.10	-
74	495435.12	1305757.44	Аналитический	0.10	-
75	495435.12	1305722.17	Аналитический	0.10	-
76	495435.12	1305686.88	Аналитический	0.10	-
77	495435.12	1305651.59	Аналитический	0.10	-
78	495435.12	1305616.29	Аналитический	0.10	-
79	495435.12	1305581.05	Аналитический	0.10	-
80	495435.12	1305545.72	Аналитический	0.10	-

1	2	3	4	5	6
81	495435.73	1305516.64	Аналитический	0.10	-
57	495615.06	1305480.09	Картометрический	5.00	-
82	494797.35	1305617.77	Картометрический	5.00	-
83	494805.99	1305687.96	Картометрический	5.00	-
84	494936.35	1306058.02	Картометрический	5.00	-
85	494985.47	1306131.15	Картометрический	5.00	-
86	495014.42	1306185.68	Картометрический	5.00	-
87	495061.51	1306276.64	Картометрический	5.00	-
88	495073.27	1306306.98	Картометрический	5.00	-
89	495074.64	1306341.63	Картометрический	5.00	-
90	495087.10	1306369.16	Картометрический	5.00	-
91	495099.63	1306396.14	Аналитический	0.10	-
92	495112.64	1306423.67	Аналитический	0.10	-
93	495144.97	1306476.37	Картометрический	5.00	-
94	495157.16	1306503.68	Картометрический	5.00	-
95	495174.03	1306557.40	Картометрический	5.00	-
96	495181.87	1306573.34	Картометрический	5.00	-
97	495185.08	1306575.61	Картометрический	5.00	-
98	495192.25	1306577.19	Картометрический	5.00	-
99	495197.11	1306585.92	Картометрический	5.00	-
100	495207.23	1306608.78	Картометрический	5.00	-
101	495262.99	1306586.23	Картометрический	5.00	-
102	495296.79	1306653.08	Аналитический	0.10	-
103	495277.67	1306661.04	Аналитический	0.10	-
104	495297.73	1306701.06	Аналитический	0.10	-
105	495288.46	1306704.89	Аналитический	0.10	-
106	495297.91	1306722.91	Аналитический	0.10	-
107	495297.92	1306748.04	Аналитический	0.10	-
108	495296.11	1306749.80	Картометрический	5.00	-
109	495295.11	1306752.23	Картометрический	5.00	-
110	495301.64	1306767.64	Картометрический	5.00	-
111	495307.02	1306780.95	Картометрический	5.00	-
112	495308.31	1306784.08	Картометрический	5.00	-
113	495312.83	1306794.11	Картометрический	5.00	-
114	495318.69	1306806.96	Аналитический	0.10	-
115	495324.17	1306819.07	Аналитический	0.10	-
116	495331.90	1306836.46	Аналитический	0.10	-
117	495333.90	1306839.30	Аналитический	0.10	-
118	495341.13	1306855.79	Аналитический	0.10	-
119	495346.41	1306869.19	Аналитический	0.10	-
120	495352.47	1306882.53	Аналитический	0.10	-
121	495358.19	1306895.92	Аналитический	0.10	-
122	495364.27	1306909.44	Аналитический	0.10	-
123	495370.21	1306922.52	Аналитический	0.10	-
124	495375.84	1306935.59	Аналитический	0.10	-
125	495382.08	1306948.32	Картометрический	5.00	-
126	495383.67	1306952.90	Картометрический	5.00	-

1	2	3	4	5	6
127	495387.62	1306961.54	Картометрический	5.00	-
128	495393.56	1306974.65	Картометрический	5.00	-
129	495399.49	1306988.00	Аналитический	0.10	-
130	495406.11	1307001.96	Аналитический	0.10	-
131	495397.62	1307002.79	Аналитический	0.30	-
132	495393.43	1307004.58	Аналитический	0.30	-
133	495334.49	1307033.75	Аналитический	0.30	-
134	495341.61	1307048.57	Аналитический	0.30	-
135	495349.67	1307065.94	Аналитический	0.30	-
136	495351.64	1307068.75	Аналитический	0.30	-
137	495357.52	1307112.59	Аналитический	0.30	-
138	495387.28	1307108.40	Аналитический	0.30	-
139	495412.94	1307104.27	Картометрический	5.00	-
140	495415.88	1307123.00	Аналитический	0.30	-
141	495462.58	1307125.00	Аналитический	0.30	-
142	495491.25	1307224.89	Аналитический	0.30	-
143	495500.27	1307262.97	Аналитический	0.30	-
144	495508.36	1307297.11	Аналитический	0.30	-
145	495495.44	1307298.81	Аналитический	0.30	-
146	495501.37	1307328.55	Аналитический	0.30	-
147	495507.13	1307358.00	Аналитический	0.30	-
148	495514.01	1307409.33	Аналитический	0.30	-
149	495448.37	1307421.51	Аналитический	0.30	-
150	495366.83	1307428.71	Картометрический	5.00	-
151	495255.66	1307430.75	Аналитический	0.10	-
152	495116.00	1307425.07	Аналитический	0.10	-
153	495028.96	1307419.50	Аналитический	0.10	-
154	494928.03	1307413.05	Картометрический	5.00	-
155	494828.13	1307406.66	Картометрический	5.00	-
156	494828.08	1307372.85	Картометрический	5.00	-
157	494826.82	1306592.61	Картометрический	5.00	-
158	495042.03	1306582.23	Картометрический	5.00	-
159	495039.29	1306485.52	Картометрический	5.00	-
160	495035.17	1306470.89	Аналитический	0.10	-
161	495034.25	1306392.15	Аналитический	0.10	-
162	495029.78	1306330.35	Аналитический	0.10	-
163	495025.47	1306313.03	Аналитический	0.10	-
164	495005.64	1306268.46	Картометрический	5.00	-
165	494976.21	1306219.96	Картометрический	5.00	-
166	494943.65	1306155.29	Картометрический	5.00	-
167	494823.89	1306136.81	Картометрический	5.00	-
168	494820.67	1306035.98	Картометрический	5.00	-
169	494798.44	1305903.80	Картометрический	5.00	-
170	494780.67	1305871.32	Картометрический	5.00	-
171	494712.08	1305817.14	Картометрический	5.00	-
172	494676.95	1305754.54	Картометрический	5.00	-
173	494681.23	1305666.87	Картометрический	5.00	-
174	494706.71	1305599.45	Картометрический	5.00	-

1	2	3	4	5	6
82	494797.35	1305617.77	Картометрический	5.00	-
175	495132.25	1306764.45	Картометрический	5.00	-
176	495171.79	1306893.75	Аналитический	0.10	-
177	495193.45	1306990.90	Аналитический	0.10	-
178	495197.91	1307010.90	Аналитический	0.10	-
179	495218.64	1307130.14	Аналитический	0.10	-
180	495228.87	1307128.48	Аналитический	0.10	-
181	495230.63	1307138.61	Аналитический	0.10	-
182	495220.42	1307140.39	Аналитический	0.10	-
183	495225.12	1307167.42	Аналитический	0.10	-
184	495246.37	1307174.71	Аналитический	0.10	-
185	495248.15	1307174.46	Аналитический	0.10	-
186	495250.04	1307174.20	Аналитический	0.10	-
187	495313.88	1307188.55	Аналитический	0.10	-
188	495350.96	1307196.88	Аналитический	0.10	-
189	495350.98	1307196.99	Картометрический	5.00	-
190	495378.57	1307390.84	Картометрический	5.00	-
191	495348.46	1307394.82	Картометрический	5.00	-
192	495323.46	1307398.12	Картометрический	5.00	-
193	495310.75	1307397.59	Картометрический	5.00	-
194	495263.32	1307395.62	Картометрический	5.00	-
195	495244.24	1307394.83	Картометрический	5.00	-
196	495231.30	1307394.29	Картометрический	5.00	-
197	495181.34	1307392.22	Картометрический	5.00	-
198	495139.74	1307390.49	Картометрический	5.00	-
199	495138.88	1307384.77	Картометрический	5.00	-
200	495129.75	1307366.00	Картометрический	5.00	-
201	495123.93	1307301.00	Картометрический	5.00	-
202	495123.00	1307290.57	Картометрический	5.00	-
203	495114.28	1307193.05	Картометрический	5.00	-
204	495114.44	1307192.94	Картометрический	5.00	-
205	495125.60	1307185.08	Картометрический	5.00	-
206	495095.47	1307005.83	Картометрический	5.00	-
207	495079.05	1306907.88	Картометрический	5.00	-
208	495081.94	1306772.87	Картометрический	5.00	-
175	495132.25	1306764.45	Картометрический	5.00	-
209	496230.94	1307058.54	Картометрический	5.00	-
210	496237.83	1307130.63	Картометрический	5.00	-
211	496241.11	1307145.19	Картометрический	5.00	-
212	496193.34	1307160.76	Картометрический	5.00	-
213	496179.59	1307162.75	Картометрический	5.00	-
214	496159.88	1307170.21	Картометрический	5.00	-
215	496155.66	1307169.67	Картометрический	5.00	-
216	496151.20	1307170.70	Картометрический	5.00	-
217	496141.16	1307113.42	Картометрический	5.00	-
218	496113.51	1307124.86	Картометрический	5.00	-

1	2	3	4	5	6
219	496107.69	1307125.11	Картометрический	5.00	-
220	496107.69	1307083.06	Картометрический	5.00	-
221	496107.69	1307044.85	Картометрический	5.00	-
222	496130.25	1307046.56	Картометрический	5.00	-
223	496134.90	1307046.77	Картометрический	5.00	-
224	496141.82	1307047.62	Картометрический	5.00	-
209	496230.94	1307058.54	Картометрический	5.00	-

3. Сведения о характерных точках части (частей) границы объекта

Обозначение характерных точек части границы	Координаты, м		Метод определения координат характерной точки	Средняя квадратическая погрешность положения характерной точки (Mt), м	Описание обозначения точки на местности (при наличии)
	X	Y			
1	2	3	4	5	6
Часть №					
-	-	-	-	-	-

ГРАФИЧЕСКОЕ ОПИСАНИЕ
местоположения границ

Зона сельскохозяйственного производства посёлка совхоза «Воронежский» – СХ2/4

(наименование объекта, местоположение границ которого описано
(далее - объект)

Раздел 1

Сведения об объекте		
№ п/п	Характеристики объекта	Описание характеристик
1	2	3
1	Местоположение объекта	Воронежская область, Новоусманский муниципальный район, Никольское сельское поселение, посёлок совхоза «Воронежский»
2	Площадь объекта ± величина погрешности определения площади ($P \pm \Delta P$)	-
3	Иные характеристики объекта	-

Раздел 2

Сведения о местоположении границ объекта					
1. Система координат: МСК - 36, зона 1					
2. Сведения о характерных точках границ объекта					
Обозначение характерных точек границ	Координаты, м		Метод определения координат характерной точки	Средняя квадратическая погрешность положения характерной точки (Mt), м	Описание обозначения точки на местности (при наличии)
	X	Y			
1	2	3	4	5	6
1	495611.88	1306025.70	Картометрический	5.00	-
2	495611.88	1306060.58	Аналитический	0.10	-
3	495611.87	1306086.63	Картометрический	5.00	-
4	495527.56	1306101.63	Аналитический	0.10	-
5	495464.37	1306112.87	Аналитический	0.10	-
6	495465.79	1306052.25	Аналитический	0.10	-
7	495466.02	1306042.55	Аналитический	0.10	-
8	495546.05	1306033.81	Аналитический	0.10	-
9	495589.79	1306029.03	Аналитический	0.10	-
1	495611.88	1306025.70	Картометрический	5.00	-
10	495350.96	1307196.88	Аналитический	0.10	-
11	495350.98	1307196.99	Аналитический	0.10	-
12	495378.57	1307390.84	Аналитический	0.10	-
13	495348.46	1307394.82	Аналитический	0.10	-
14	495323.46	1307398.12	Аналитический	0.10	-
15	495310.75	1307397.59	Аналитический	0.10	-
16	495263.32	1307395.62	Аналитический	0.10	-
17	495244.24	1307394.83	Аналитический	0.10	-
18	495231.30	1307394.29	Аналитический	0.10	-
19	495181.34	1307392.22	Аналитический	0.10	-
20	495139.74	1307390.49	Аналитический	0.10	-
21	495138.88	1307384.77	Аналитический	0.10	-
22	495129.75	1307366.00	Аналитический	0.10	-
23	495123.93	1307301.00	Аналитический	0.10	-
24	495123.00	1307290.57	Аналитический	0.10	-
25	495114.28	1307193.05	Аналитический	0.10	-
26	495114.44	1307192.94	Аналитический	0.10	-
27	495125.60	1307185.08	Аналитический	0.10	-
28	495225.12	1307167.42	Аналитический	0.10	-
29	495246.37	1307174.71	Аналитический	0.10	-
30	495248.15	1307174.46	Аналитический	0.10	-
31	495250.04	1307174.20	Аналитический	0.10	-
32	495313.88	1307188.55	Аналитический	0.10	-
10	495350.96	1307196.88	Аналитический	0.10	-

3. Сведения о характерных точках части (частей) границы объекта

Обозначение характерных точек части границы	Координаты, м		Метод определения координат характерной точки	Средняя квадратическая погрешность положения характерной точки (Mt), м	Описание обозначения точки на местности (при наличии)
	X	Y			
1	2	3	4	5	6
Часть №					
-	-	-	-	-	-

ГРАФИЧЕСКОЕ ОПИСАНИЕ

местоположения границ

Зона ритуальных объектов посёлка совхоза «Воронежский» - СН1/4

(наименование объекта, местоположение границ которого описано
(далее - объект)

Раздел 1

Сведения об объекте		
№ п/п	Характеристики объекта	Описание характеристик
1	2	3
1	Местоположение объекта	Воронежская область, Новоусманский муниципальный район, Никольское сельское поселение, посёлок совхоза «Воронежский»
2	Площадь объекта \pm величина погрешности определения площади ($P \pm \text{Дельта } P$)	-
3	Иные характеристики объекта	-

Раздел 2

Сведения о местоположении границ объекта					
1. Система координат: МСК - 36, зона 1					
2. Сведения о характерных точках границ объекта					
Обозначение характерных точек границ	Координаты, м		Метод определения координат характерной точки	Средняя квадратическая погрешность положения характерной точки (Mt), м	Описание обозначения точки на местности (при наличии)
	X	Y			
1	2	3	4	5	6
1	495132.25	1306764.45	Картометрический	5.00	-
2	495171.79	1306893.75	Картометрический	5.00	-
3	495193.45	1306990.90	Картометрический	5.00	-
4	495197.91	1307010.90	Картометрический	5.00	-
5	495218.64	1307130.14	Картометрический	5.00	-
6	495228.87	1307128.48	Картометрический	5.00	-
7	495230.63	1307138.61	Картометрический	5.00	-
8	495220.42	1307140.39	Картометрический	5.00	-
9	495225.12	1307167.42	Картометрический	5.00	-
10	495125.60	1307185.08	Картометрический	5.00	-
11	495095.47	1307005.83	Картометрический	5.00	-
12	495079.05	1306907.88	Картометрический	5.00	-
13	495081.94	1306772.87	Картометрический	5.00	-
3. Сведения о характерных точках части (частей) границы объекта					
Обозначение характерных точек части границы	Координаты, м		Метод определения координат характерной точки	Средняя квадратическая погрешность положения характерной точки (Mt), м	Описание обозначения точки на местности (при наличии)
	X	Y			
1	2	3	4	5	6
Часть №					
-	-	-	-	-	-

Приложение № 5
к правилам землепользования и застройки
Никольского сельского поселения
Новоусманского муниципального района
Воронежской области

**ГРАФИЧЕСКОЕ ОПИСАНИЕ МЕСТОПОЛОЖЕНИЯ ГРАНИЦ
ТЕРРИТОРИАЛЬНЫХ ЗОН РАСПОЛОЖЕННЫХ ЗА ГРАНИЦАМИ
НАСЕЛЕННЫХ ПУНКТОВ НА ТЕРРИТОРИИ НИКОЛЬСКОГО
СЕЛЬСКОГО ПОСЕЛЕНИЯ**

ГРАФИЧЕСКОЕ ОПИСАНИЕ
местоположения границ

Производственная зона за границами населенных пунктов - П1

(наименование объекта, местоположение границ которого описано
(далее - объект)

Раздел 1

Сведения об объекте		
№ п/п	Характеристики объекта	Описание характеристик
1	2	3
1	Местоположение объекта	Воронежская область, Новоусманский муниципальный район, Никольское сельское поселение
2	Площадь объекта \pm величина погрешности определения площади ($P \pm \Delta P$)	-
3	Иные характеристики объекта	-

Раздел 2

Сведения о местоположении границ объекта					
1. Система координат: МСК - 36, зона 1					
2. Сведения о характерных точках границ объекта					
Обозначение характерных точек границ	Координаты, м		Метод определения координат характерной точки	Средняя квадратическая погрешность положения характерной точки (Mt), м	Описание обозначения точки на местности (при наличии)
	X	Y			
1	2	3	4	5	6
1	500500.76	1304753.88	Картометрический	5.00	-
2	500690.11	1305283.66	Картометрический	5.00	-
3	500752.93	1305463.56	Картометрический	5.00	-
4	500750.98	1305482.56	Картометрический	5.00	-
5	500739.35	1305498.43	Картометрический	5.00	-
6	500593.51	1305553.04	Картометрический	5.00	-
7	500546.52	1305570.65	Картометрический	5.00	-
8	500533.29	1305570.97	Картометрический	5.00	-
9	500510.55	1305578.68	Картометрический	5.00	-
10	500496.98	1305590.16	Картометрический	5.00	-
11	500419.44	1305623.21	Картометрический	5.00	-
12	500419.04	1305623.36	Картометрический	5.00	-
13	499543.66	1305942.72	Картометрический	5.00	-
14	499419.31	1305988.08	Картометрический	5.00	-
15	499405.27	1305949.79	Картометрический	5.00	-
16	499405.27	1305949.78	Картометрический	5.00	-
17	499392.46	1305914.83	Картометрический	5.00	-
18	499310.52	1305691.29	Картометрический	5.00	-
19	499307.03	1305692.52	Картометрический	5.00	-
20	499204.75	1305413.74	Картометрический	5.00	-
21	499176.65	1305337.27	Картометрический	5.00	-
22	499149.09	1305261.77	Картометрический	5.00	-
23	499131.09	1305212.69	Картометрический	5.00	-
24	499177.82	1305196.36	Картометрический	5.00	-
25	499122.43	1305045.27	Картометрический	5.00	-
26	499109.64	1305010.39	Картометрический	5.00	-
27	499109.64	1305010.38	Картометрический	5.00	-
28	499097.51	1304977.32	Картометрический	5.00	-
29	499255.98	1304979.97	Картометрический	5.00	-
30	499549.96	1304993.54	Картометрический	5.00	-
31	499550.30	1304993.53	Картометрический	5.00	-

1	2	3	4	5	6
32	499595.15	1304995.59	Картометрический	5.00	-
33	499614.98	1304996.50	Картометрический	5.00	-
34	499621.12	1305065.75	Картометрический	5.00	-
35	500159.30	1304875.06	Картометрический	5.00	-
36	500500.59	1304753.93	Картометрический	5.00	-
1	500500.76	1304753.88	Картометрический	5.00	-
37	502709.78	1308709.15	Картометрический	5.00	-
38	502816.78	1308858.47	Картометрический	5.00	-
39	502881.94	1308977.35	Картометрический	5.00	-
40	502930.40	1309065.98	Картометрический	5.00	-
41	502966.53	1309097.21	Картометрический	5.00	-
42	502999.81	1309158.03	Картометрический	5.00	-
43	502994.66	1309174.75	Картометрический	5.00	-
44	502922.61	1309265.08	Картометрический	5.00	-
45	502802.35	1309382.94	Картометрический	5.00	-
46	502705.00	1309290.82	Картометрический	5.00	-
47	502673.81	1309262.45	Картометрический	5.00	-
48	502522.85	1309119.02	Картометрический	5.00	-
49	502472.48	1309055.39	Картометрический	5.00	-
50	502424.98	1309014.11	Картометрический	5.00	-
51	502343.90	1308946.20	Картометрический	5.00	-
52	502304.64	1308906.09	Картометрический	5.00	-
53	502290.63	1308918.54	Картометрический	5.00	-
54	502336.42	1308953.30	Картометрический	5.00	-
55	502417.50	1309021.21	Картометрический	5.00	-
56	502465.00	1309062.49	Картометрический	5.00	-
57	502505.52	1309112.15	Картометрический	5.00	-
58	502465.86	1309153.37	Картометрический	5.00	-
59	502388.75	1309233.64	Картометрический	5.00	-
60	502355.12	1309269.74	Картометрический	5.00	-
61	502319.39	1309309.37	Картометрический	5.00	-
62	502272.18	1309365.81	Картометрический	5.00	-
63	502262.52	1309385.14	Картометрический	5.00	-
64	502191.78	1309316.01	Картометрический	5.00	-
65	502105.34	1309231.60	Картометрический	5.00	-
66	502028.34	1309157.37	Картометрический	5.00	-
67	501970.71	1309104.10	Картометрический	5.00	-
68	501918.56	1309056.54	Картометрический	5.00	-
69	501872.32	1309016.35	Картометрический	5.00	-
70	501846.85	1308993.27	Картометрический	5.00	-
71	501936.49	1308901.26	Картометрический	5.00	-
72	502035.30	1308798.97	Картометрический	5.00	-
73	502116.96	1308716.67	Картометрический	5.00	-
74	502159.35	1308774.31	Картометрический	5.00	-

1	2	3	4	5	6
75	502280.72	1308911.02	Картометрический	5.00	-
76	502297.29	1308893.99	Картометрический	5.00	-
77	502303.86	1308901.42	Картометрический	5.00	-
78	502319.39	1308891.29	Картометрический	5.00	-
79	502470.81	1308814.84	Картометрический	5.00	-
80	502499.60	1308796.62	Картометрический	5.00	-
81	502520.01	1308785.46	Картометрический	5.00	-
82	502543.80	1308771.23	Картометрический	5.00	-
37	502709.78	1308709.15	Картометрический	5.00	-
83	497255.33	1313612.36	Картометрический	5.00	-
84	497255.72	1313648.01	Картометрический	5.00	-
85	497353.04	1313618.60	Картометрический	5.00	-
86	497359.16	1313621.08	Картометрический	5.00	-
87	497372.04	1313629.92	Картометрический	5.00	-
88	497381.18	1313646.49	Картометрический	5.00	-
89	497398.03	1313691.37	Картометрический	5.00	-
90	497405.84	1313712.77	Картометрический	5.00	-
91	497403.14	1313717.23	Картометрический	5.00	-
92	497358.12	1313731.80	Картометрический	5.00	-
93	497339.90	1313736.49	Картометрический	5.00	-
94	497332.87	1313733.37	Картометрический	5.00	-
95	497330.92	1313731.67	Картометрический	5.00	-
96	497318.30	1313713.85	Картометрический	5.00	-
97	497318.01	1313844.25	Картометрический	5.00	-
98	497317.52	1314069.19	Картометрический	5.00	-
99	497255.20	1314091.70	Картометрический	5.00	-
100	497255.33	1314120.07	Картометрический	5.00	-
101	496963.74	1314131.13	Картометрический	5.00	-
102	496864.33	1314129.70	Картометрический	5.00	-
103	496866.80	1314112.78	Картометрический	5.00	-
104	496847.68	1314106.80	Картометрический	5.00	-
105	496855.61	1314082.72	Картометрический	5.00	-
106	496817.49	1314053.71	Картометрический	5.00	-
107	496765.96	1314055.79	Картометрический	5.00	-
108	496757.90	1313968.35	Картометрический	5.00	-
109	496755.77	1313950.56	Картометрический	5.00	-
110	496752.69	1313924.76	Картометрический	5.00	-
111	496748.01	1313925.94	Картометрический	5.00	-
112	496705.72	1313928.93	Картометрический	5.00	-
113	496698.17	1313928.80	Картометрический	5.00	-
114	496632.47	1313928.02	Картометрический	5.00	-
115	496613.47	1313926.46	Картометрический	5.00	-
116	496589.27	1313924.63	Картометрический	5.00	-
117	496547.63	1313925.42	Картометрический	5.00	-

1	2	3	4	5	6
118	496511.20	1313924.76	Картометрический	5.00	-
119	496442.24	1313922.29	Картометрический	5.00	-
120	496422.98	1313923.20	Картометрический	5.00	-
121	496363.13	1313922.94	Картометрический	5.00	-
122	496282.98	1313922.94	Картометрический	5.00	-
123	496176.93	1313922.42	Картометрический	5.00	-
124	496073.75	1313922.16	Картометрический	5.00	-
125	496048.90	1313922.55	Картометрический	5.00	-
126	496039.40	1313924.76	Картометрический	5.00	-
127	496039.66	1313919.04	Картометрический	5.00	-
128	496040.03	1313903.10	Картометрический	5.00	-
129	496189.34	1313906.64	Картометрический	5.00	-
130	496280.22	1313906.42	Картометрический	5.00	-
131	496362.09	1313906.23	Картометрический	5.00	-
132	496493.49	1313907.79	Картометрический	5.00	-
133	496585.64	1313908.89	Картометрический	5.00	-
134	496651.07	1313909.67	Картометрический	5.00	-
135	496690.89	1313909.93	Картометрический	5.00	-
136	496762.32	1313910.32	Картометрический	5.00	-
137	496765.83	1313915.27	Картометрический	5.00	-
138	496790.29	1313916.44	Картометрический	5.00	-
139	496845.98	1313923.46	Картометрический	5.00	-
140	496929.91	1313798.03	Картометрический	5.00	-
141	496951.00	1313759.06	Картометрический	5.00	-
142	496957.57	1313714.10	Картометрический	5.00	-
143	496991.80	1313697.97	Картометрический	5.00	-
144	497002.88	1313685.32	Картометрический	5.00	-
145	497057.96	1313663.93	Картометрический	5.00	-
146	497062.90	1313651.47	Картометрический	5.00	-
147	497096.80	1313642.50	Картометрический	5.00	-
148	497097.01	1313610.80	Картометрический	5.00	-
149	497148.37	1313611.19	Картометрический	5.00	-
150	497197.64	1313611.73	Картометрический	5.00	-
83	497255.33	1313612.36	Картометрический	5.00	-
151	496627.84	1313957.00	Картометрический	5.00	-
152	496627.61	1313976.18	Картометрический	5.00	-
153	496646.19	1313973.23	Картометрический	5.00	-
154	496646.99	1313957.82	Картометрический	5.00	-
151	496627.84	1313957.00	Картометрический	5.00	-
155	496589.38	1313960.97	Картометрический	5.00	-
156	496595.00	1313993.17	Картометрический	5.00	-
157	496596.85	1314002.45	Картометрический	5.00	-
158	496597.00	1314004.80	Картометрический	5.00	-

1	2	3	4	5	6
159	496609.46	1314077.31	Картометрический	5.00	-
160	496616.48	1314117.58	Картометрический	5.00	-
161	496625.44	1314116.99	Картометрический	5.00	-
162	496625.50	1314125.59	Картометрический	5.00	-
163	496621.29	1314125.54	Картометрический	5.00	-
164	496621.25	1314127.00	Картометрический	5.00	-
165	496619.95	1314136.50	Картометрический	5.00	-
166	496620.36	1314151.18	Картометрический	5.00	-
167	496618.29	1314152.73	Картометрический	5.00	-
168	496544.25	1314166.44	Картометрический	5.00	-
169	496540.36	1314139.88	Картометрический	5.00	-
170	496534.31	1314086.54	Картометрический	5.00	-
171	496528.37	1314043.57	Картометрический	5.00	-
172	496521.59	1314003.68	Картометрический	5.00	-
173	496514.21	1313962.03	Картометрический	5.00	-
155	496589.38	1313960.97	Картометрический	5.00	-

3. Сведения о характерных точках части (частей) границы объекта

Обозначение характерных точек части границы	Координаты, м		Метод определения координат характерной точки	Средняя квадратическая погрешность положения характерной точки (Mt), м	Описание обозначения точки на местности (при наличии)
	X	Y			
1	2	3	4	5	6
Часть №					
-	-	-	-	-	-

ГРАФИЧЕСКОЕ ОПИСАНИЕ
местоположения границ
Зона улиц, дорог, инженерной и транспортной инфраструктуры за границами
населенных пунктов – ИТ1

(наименование объекта, местоположение границ которого описано
(далее объект))

Раздел 1

Сведения об объекте		
№ п/п	Характеристики объекта	Описание характеристик
1	2	3
1	Местоположение объекта	Воронежская область, Новоусманский муниципальный район, Никольское сельское поселение
2	Площадь объекта ± величина погрешности определения площади ($P \pm \Delta P$)	-
3	Иные характеристики объекта	-

Раздел 2

Сведения о местоположении границ объекта					
1. Система координат: МСК - 36, зона 1					
2. Сведения о характерных точках границ объекта					
Обозначение характерных точек границ	Координаты, м		Метод определения координат характерной точки	Средняя квадратическая погрешность положения характерной точки (Mt), м	Описание обозначения точки на местности (при наличии)
	X	Y			
1	2	3	4	5	6
1	506247.23	1310042.95	Картометрический	5.00	-
2	506275.93	1310290.64	Картометрический	5.00	-
3	505802.67	1311010.85	Картометрический	5.00	-
4	505688.69	1311199.43	Картометрический	5.00	-
5	505589.27	1311396.09	Картометрический	5.00	-
6	505504.98	1311599.69	Картометрический	5.00	-
7	505485.49	1311659.12	Картометрический	5.00	-
8	505485.48	1311659.13	Картометрический	5.00	-
9	505488.01	1311741.74	Картометрический	5.00	-
10	505490.95	1311802.20	Картометрический	5.00	-
11	505465.70	1311803.65	Картометрический	5.00	-
12	505465.27	1311744.69	Картометрический	5.00	-
13	505465.26	1311720.80	Картометрический	5.00	-
14	505465.25	1311720.81	Картометрический	5.00	-
15	505436.31	1311809.08	Картометрический	5.00	-
16	505463.49	1311808.21	Картометрический	5.00	-
17	505461.86	1311811.58	Картометрический	5.00	-
18	505451.00	1311817.78	Картометрический	5.00	-
19	505433.52	1311819.90	Картометрический	5.00	-
20	505399.81	1311825.44	Картометрический	5.00	-
21	505098.09	1311845.84	Картометрический	5.00	-
22	504882.92	1311858.12	Картометрический	5.00	-
23	504708.83	1311868.06	Картометрический	5.00	-
24	504661.14	1311870.93	Картометрический	5.00	-
25	504661.07	1311869.06	Картометрический	5.00	-
26	504661.06	1311868.94	Картометрический	5.00	-
27	504661.02	1311867.43	Картометрический	5.00	-
28	505285.76	1311816.73	Картометрический	5.00	-
29	505301.14	1311760.81	Картометрический	5.00	-
30	505334.21	1311637.06	Картометрический	5.00	-
31	505414.94	1311402.67	Картометрический	5.00	-
32	505428.24	1311335.65	Картометрический	5.00	-
33	505427.36	1311282.37	Картометрический	5.00	-
34	505452.80	1311265.76	Картометрический	5.00	-
35	505452.81	1311265.76	Картометрический	5.00	-

1	2	3	4	5	6
36	505438.12	1310956.88	Картометрический	5.00	-
37	505426.74	1310712.99	Картометрический	5.00	-
38	505414.24	1310577.38	Картометрический	5.00	-
39	505403.53	1310495.93	Картометрический	5.00	-
40	505383.47	1310387.72	Картометрический	5.00	-
41	505379.08	1310382.34	Картометрический	5.00	-
42	505371.81	1310383.17	Картометрический	5.00	-
43	505367.68	1310366.76	Картометрический	5.00	-
44	505373.87	1310363.78	Картометрический	5.00	-
45	505376.17	1310357.31	Картометрический	5.00	-
46	505372.09	1310342.32	Картометрический	5.00	-
47	505323.39	1310136.67	Картометрический	5.00	-
48	505261.86	1309881.52	Картометрический	5.00	-
49	505246.05	1309795.87	Картометрический	5.00	-
50	505205.81	1309544.93	Картометрический	5.00	-
51	505176.25	1309357.71	Картометрический	5.00	-
52	505167.74	1309316.24	Картометрический	5.00	-
53	505162.44	1309311.22	Картометрический	5.00	-
54	505159.97	1309293.94	Картометрический	5.00	-
55	505163.72	1309288.37	Картометрический	5.00	-
56	505115.52	1308965.27	Картометрический	5.00	-
57	505079.48	1308682.62	Картометрический	5.00	-
58	505099.16	1308676.15	Картометрический	5.00	-
59	505134.98	1308966.46	Картометрический	5.00	-
60	505192.55	1309308.94	Картометрический	5.00	-
61	505205.09	1309392.31	Картометрический	5.00	-
62	505223.19	1309537.71	Картометрический	5.00	-
63	505267.85	1309806.73	Картометрический	5.00	-
64	505282.38	1309876.69	Картометрический	5.00	-
65	505343.30	1310139.54	Картометрический	5.00	-
66	505392.88	1310346.13	Картометрический	5.00	-
67	505407.45	1310414.06	Картометрический	5.00	-
68	505414.42	1310426.08	Картометрический	5.00	-
69	505420.95	1310432.24	Картометрический	5.00	-
70	505427.18	1310460.78	Картометрический	5.00	-
71	505424.91	1310472.99	Картометрический	5.00	-
72	505426.11	1310497.12	Картометрический	5.00	-
73	505434.75	1310570.48	Картометрический	5.00	-
74	505446.45	1310704.71	Картометрический	5.00	-
75	505459.36	1310959.92	Картометрический	5.00	-
76	505472.32	1311252.98	Картометрический	5.00	-
77	505472.59	1311252.81	Картометрический	5.00	-
78	505483.95	1311245.38	Картометрический	5.00	-
79	505571.58	1311081.39	Картометрический	5.00	-
80	505668.96	1310922.98	Картометрический	5.00	-
1	506247.23	1310042.95	Картометрический	5.00	-
81	505773.62	1311747.17	Аналитический	2.50	-

1	2	3	4	5	6
82	505773.83	1311759.13	Аналитический	2.50	-
83	505768.55	1311759.49	Аналитический	2.50	-
84	505768.32	1311747.3	Аналитический	2.50	-
81	505773.62	1311747.17	Аналитический	2.50	-
85	505879.03	1311794.97	Аналитический	2.50	-
86	505879.25	1311799.91	Аналитический	2.50	-
87	505879.24	1311799.91	Аналитический	2.50	-
88	505879.25	1311799.92	Аналитический	2.50	-
89	505879.43	1311804.10	Аналитический	2.50	-
90	505815.55	1311806.92	Аналитический	2.50	-
91	505684.48	1311811.61	Аналитический	2.50	-
92	505574.72	1311815.52	Аналитический	2.50	-
93	505510.44	1311816.58	Аналитический	2.50	-
94	505498.14	1311811.59	Аналитический	2.50	-
95	505494.80	1311807.22	Аналитический	2.50	-
96	505768.29	1311798.50	Аналитический	2.50	-
97	505768.00	1311791.21	Аналитический	2.50	-
98	505773.30	1311791.08	Аналитический	2.50	-
99	505773.58	1311798.33	Аналитический	2.50	-
85	505879.03	1311794.97	Аналитический	2.50	-
100	500419.04	1305623.36	Аналитический	0.30	-
101	500428.06	1305651.10	Аналитический	0.30	-
102	499942.03	1305824.80	Аналитический	0.30	-
103	498996.74	1306171.25	Аналитический	0.30	-
104	498827.43	1306232.98	Аналитический	0.30	-
105	498814.28	1306243.97	Аналитический	0.30	-
106	498799.61	1306248.66	Аналитический	0.30	-
107	498791.47	1306247.22	Аналитический	0.30	-
108	498585.36	1306324.64	Аналитический	0.30	-
109	498575.56	1306336.54	Аналитический	0.30	-
110	498569.23	1306348.25	Аналитический	0.30	-
111	498566.75	1306358.92	Аналитический	0.30	-
112	498567.02	1306384.25	Аналитический	0.30	-
113	498567.95	1306424.27	Аналитический	0.30	-
114	498575.42	1306541.82	Аналитический	0.30	-
115	498587.85	1306738.29	Аналитический	0.30	-
116	498598.62	1306920.16	Аналитический	0.30	-
117	498621.27	1307285.65	Аналитический	0.30	-
118	498627.72	1307376.87	Аналитический	0.30	-
119	498637.60	1307457.16	Аналитический	0.30	-
120	498663.19	1307532.31	Аналитический	0.30	-
121	498683.73	1307575.56	Аналитический	0.30	-
122	498772.17	1307750.47	Аналитический	0.30	-
123	498873.23	1307953.23	Аналитический	0.30	-
124	498957.26	1308120.95	Аналитический	0.30	-
125	499066.09	1308342.94	Аналитический	0.30	-

1	2	3	4	5	6
126	499084.37	1308379.50	Аналитический	0.30	-
127	499068.65	1308387.05	Аналитический	0.30	-
128	499051.60	1308353.73	Аналитический	0.30	-
129	498988.51	1308228.37	Аналитический	0.30	-
130	498900.31	1308046.62	Аналитический	0.30	-
131	498864.22	1307975.90	Аналитический	0.30	-
132	498860.35	1307974.11	Аналитический	0.30	-
133	498857.53	1307968.38	Аналитический	0.30	-
134	498859.04	1307964.63	Аналитический	0.30	-
135	498727.80	1307702.13	Аналитический	0.30	-
136	498671.85	1307593.44	Аналитический	0.30	-
137	498649.31	1307548.12	Аналитический	0.30	-
138	498633.24	1307510.33	Аналитический	0.30	-
139	498623.81	1307480.09	Аналитический	0.30	-
140	498620.28	1307463.36	Аналитический	0.30	-
141	498615.35	1307434.49	Аналитический	0.30	-
142	498609.92	1307393.45	Аналитический	0.30	-
143	498601.58	1307251.97	Аналитический	0.30	-
144	498582.97	1306921.28	Аналитический	0.30	-
145	498572.95	1306740.31	Аналитический	0.30	-
146	498561.21	1306544.10	Аналитический	0.30	-
147	498552.33	1306413.30	Аналитический	0.30	-
148	498550.66	1306379.07	Аналитический	0.30	-
149	498547.79	1306360.31	Аналитический	0.30	-
150	498542.92	1306354.60	Аналитический	0.30	-
151	498532.24	1306348.65	Аналитический	0.30	-
152	498517.20	1306349.22	Аналитический	0.30	-
153	498325.92	1306414.69	Аналитический	0.30	-
154	498219.51	1306453.61	Аналитический	0.30	-
155	497616.76	1306674.20	Аналитический	0.30	-
156	497611.80	1306675.99	Аналитический	0.30	-
157	497510.74	1306712.60	Аналитический	0.30	-
158	497411.90	1306748.20	Аналитический	0.30	-
159	497312.72	1306783.93	Аналитический	0.30	-
160	497163.79	1306839.13	Аналитический	0.30	-
161	497070.22	1306873.51	Аналитический	0.30	-
162	496974.23	1306908.78	Аналитический	0.30	-
163	496877.39	1306944.35	Аналитический	0.30	-
164	496782.66	1306979.14	Аналитический	0.30	-
165	496705.82	1307007.38	Аналитический	0.30	-
166	496633.22	1307034.05	Аналитический	0.30	-
167	496601.18	1307046.18	Аналитический	0.30	-
168	496461.38	1307096.36	Аналитический	0.30	-
169	496321.57	1307146.53	Аналитический	0.30	-
170	496246.92	1307175.91	Аналитический	0.30	-
171	496237.76	1307183.85	Аналитический	0.30	-
172	496224.29	1307187.19	Аналитический	0.30	-
173	496207.91	1307190.75	Аналитический	0.30	-

1	2	3	4	5	6
174	496116.95	1307223.71	Аналитический	0.30	-
175	496051.55	1307245.86	Аналитический	0.30	-
176	495942.10	1307285.96	Аналитический	0.30	-
177	495866.88	1307313.39	Аналитический	0.30	-
178	495791.65	1307340.83	Аналитический	0.30	-
179	495654.34	1307392.58	Аналитический	0.30	-
180	495587.54	1307412.65	Аналитический	0.30	-
181	495518.22	1307433.36	Аналитический	0.30	-
182	495451.28	1307448.96	Аналитический	0.30	-
183	495362.37	1307459.39	Аналитический	0.30	-
184	495253.44	1307460.35	Аналитический	0.30	-
185	495114.33	1307451.34	Аналитический	0.30	-
186	495003.58	1307444.83	Аналитический	0.30	-
187	494899.43	1307438.68	Аналитический	0.30	-
188	494795.28	1307432.54	Аналитический	0.30	-
189	494690.92	1307426.57	Аналитический	0.30	-
190	494589.72	1307420.81	Аналитический	0.30	-
191	494461.38	1307413.47	Аналитический	0.30	-
192	494457.97	1307423.93	Аналитический	0.30	-
193	494446.41	1307423.34	Аналитический	0.30	-
194	494444.04	1307412.46	Аналитический	0.30	-
195	494347.90	1307407.72	Аналитический	0.30	-
196	494251.76	1307403.01	Аналитический	0.30	-
197	494152.03	1307397.09	Аналитический	0.30	-
198	494051.87	1307391.17	Аналитический	0.30	-
199	493949.53	1307385.11	Аналитический	0.30	-
200	493846.89	1307379.03	Аналитический	0.30	-
201	493747.35	1307373.13	Аналитический	0.30	-
202	493650.93	1307367.43	Аналитический	0.30	-
203	493550.10	1307361.46	Аналитический	0.30	-
204	493467.08	1307356.55	Аналитический	0.30	-
205	493361.73	1307350.07	Аналитический	0.30	-
206	493254.15	1307343.43	Аналитический	0.30	-
207	493158.63	1307337.60	Аналитический	0.30	-
208	493055.99	1307331.26	Аналитический	0.30	-
209	492943.11	1307324.28	Аналитический	0.30	-
210	492916.22	1307323.51	Аналитический	0.30	-
211	492814.92	1307317.25	Аналитический	0.30	-
212	492711.80	1307310.89	Аналитический	0.30	-
213	492609.75	1307304.60	Аналитический	0.30	-
214	492507.70	1307298.29	Аналитический	0.30	-
215	492505.35	1307301.96	Аналитический	0.30	-
216	492500.72	1307302.95	Аналитический	0.30	-
217	492495.58	1307298.01	Аналитический	0.30	-
218	492492.28	1307297.32	Аналитический	0.30	-
219	492477.85	1307295.86	Аналитический	0.30	-
220	492473.52	1307276.23	Аналитический	0.30	-
221	492472.95	1307273.66	Аналитический	0.30	-

1	2	3	4	5	6
222	492472.36	1307270.99	Аналитический	0.30	-
223	492491.40	1307272.51	Аналитический	0.30	-
224	492495.89	1307265.49	Аналитический	0.30	-
225	492501.04	1307263.80	Аналитический	0.30	-
226	492509.23	1307273.72	Аналитический	0.30	-
227	492609.08	1307280.08	Аналитический	0.30	-
228	492708.93	1307286.44	Аналитический	0.30	-
229	492810.48	1307292.90	Аналитический	0.30	-
230	492914.52	1307299.53	Аналитический	0.30	-
231	492940.52	1307301.39	Аналитический	0.30	-
232	493051.67	1307307.72	Аналитический	0.30	-
233	493162.83	1307314.05	Аналитический	0.30	-
234	493272.99	1307320.32	Аналитический	0.30	-
235	493369.83	1307325.84	Аналитический	0.30	-
236	493471.87	1307331.65	Аналитический	0.30	-
237	493557.94	1307336.33	Аналитический	0.30	-
238	493644.00	1307341.02	Аналитический	0.30	-
239	493742.87	1307346.40	Аналитический	0.30	-
240	493838.36	1307351.61	Аналитический	0.30	-
241	493937.48	1307357.01	Аналитический	0.30	-
242	494035.90	1307362.37	Аналитический	0.30	-
243	494136.54	1307367.85	Аналитический	0.30	-
244	494238.88	1307373.42	Аналитический	0.30	-
245	494241.09	1307366.74	Аналитический	0.30	-
246	494253.29	1307368.03	Аналитический	0.30	-
247	494258.21	1307373.71	Аналитический	0.30	-
248	494360.31	1307380.29	Аналитический	0.30	-
249	494462.41	1307386.87	Аналитический	0.30	-
250	494578.25	1307393.04	Аналитический	0.30	-
251	494694.10	1307399.20	Аналитический	0.30	-
252	494798.63	1307404.76	Аналитический	0.30	-
253	494828.13	1307406.66	Аналитический	0.30	-
254	494928.03	1307413.05	Аналитический	0.30	-
255	495028.96	1307419.50	Аналитический	0.30	-
256	495116.00	1307425.07	Аналитический	0.30	-
257	495255.66	1307430.75	Аналитический	0.30	-
258	495366.83	1307428.71	Аналитический	0.30	-
259	495448.37	1307421.51	Аналитический	0.30	-
260	495514.01	1307409.33	Аналитический	0.30	-
261	495581.49	1307390.10	Аналитический	0.30	-
262	495647.03	1307367.36	Аналитический	0.30	-
263	495746.99	1307330.96	Аналитический	0.30	-
264	495749.05	1307327.60	Аналитический	0.30	-
265	495750.05	1307322.57	Аналитический	0.30	-
266	495748.55	1307316.72	Аналитический	0.30	-
267	495753.45	1307314.93	Аналитический	0.30	-
268	495765.66	1307310.47	Аналитический	0.30	-
269	495771.38	1307316.41	Аналитический	0.30	-

1	2	3	4	5	6
270	495780.23	1307318.11	Аналитический	0.30	-
271	495879.05	1307281.36	Аналитический	0.30	-
272	495918.94	1307266.53	Аналитический	0.30	-
273	495954.82	1307250.72	Аналитический	0.30	-
274	495954.80	1307255.09	Аналитический	0.30	-
275	496076.75	1307210.04	Аналитический	0.30	-
276	496072.14	1307204.69	Аналитический	0.30	-
277	496147.17	1307176.41	Аналитический	0.30	-
278	496151.20	1307170.70	Аналитический	0.30	-
279	496155.66	1307169.67	Аналитический	0.30	-
280	496159.88	1307170.21	Аналитический	0.30	-
281	496179.59	1307162.75	Аналитический	0.30	-
282	496193.34	1307160.76	Аналитический	0.30	-
283	496313.57	1307121.61	Аналитический	0.30	-
284	496419.67	1307082.76	Аналитический	0.30	-
285	496515.32	1307047.73	Аналитический	0.30	-
286	496591.83	1307019.71	Аналитический	0.30	-
287	496625.13	1307009.02	Аналитический	0.30	-
288	496709.95	1306977.71	Аналитический	0.30	-
289	496796.90	1306945.62	Аналитический	0.30	-
290	496897.92	1306908.34	Аналитический	0.30	-
291	496997.65	1306871.53	Аналитический	0.30	-
292	497093.94	1306835.99	Аналитический	0.30	-
293	497098.26	1306827.79	Аналитический	0.30	-
294	497097.71	1306822.70	Аналитический	0.30	-
295	497137.75	1306807.51	Аналитический	0.30	-
296	497154.69	1306809.14	Аналитический	0.30	-
297	497161.02	1306806.95	Аналитический	0.30	-
298	497266.78	1306770.25	Аналитический	0.30	-
299	497305.77	1306759.34	Аналитический	0.30	-
300	497421.95	1306717.20	Аналитический	0.30	-
301	497515.48	1306683.27	Аналитический	0.30	-
302	497611.72	1306647.95	Аналитический	0.30	-
303	497616.92	1306646.04	Аналитический	0.30	-
304	498268.94	1306413.87	Аналитический	0.30	-
305	498277.23	1306401.38	Аналитический	0.30	-
306	498286.25	1306391.61	Аналитический	0.30	-
307	498303.57	1306386.61	Аналитический	0.30	-
308	498315.36	1306386.50	Аналитический	0.30	-
309	498511.38	1306318.38	Аналитический	0.30	-
310	498576.23	1306294.16	Аналитический	0.30	-
311	498814.40	1306209.15	Аналитический	0.30	-
312	498992.64	1306143.75	Аналитический	0.30	-
313	499419.31	1305988.08	Аналитический	0.30	-
314	499543.66	1305942.72	Аналитический	0.30	-
100	500419.04	1305623.36	Аналитический	0.30	-
315	500238.62	1310588.95	Картометрический	5.00	-

1	2	3	4	5	6
316	500234.17	1310607.51	Картометрический	5.00	-
317	500230.83	1310626.07	Картометрический	5.00	-
318	500227.58	1310681.50	Картометрический	5.00	-
319	500226.00	1310708.50	Картометрический	5.00	-
320	500231.57	1310736.34	Картометрический	5.00	-
321	500243.08	1310772.73	Картометрический	5.00	-
322	500323.65	1310865.54	Картометрический	5.00	-
323	500410.16	1310963.19	Картометрический	5.00	-
324	500430.77	1310984.80	Картометрический	5.00	-
325	500451.70	1311008.06	Картометрический	5.00	-
326	500476.48	1311036.47	Картометрический	5.00	-
327	500498.29	1311060.28	Картометрический	5.00	-
328	500517.53	1311081.31	Картометрический	5.00	-
329	500560.63	1311128.40	Картометрический	5.00	-
330	500564.06	1311130.82	Картометрический	5.00	-
331	500575.57	1311136.39	Картометрический	5.00	-
332	500591.95	1311151.60	Картометрический	5.00	-
333	500593.24	1311158.72	Картометрический	5.00	-
334	500598.45	1311166.67	Картометрический	5.00	-
335	500650.57	1311219.74	Картометрический	5.00	-
336	500674.66	1311241.50	Картометрический	5.00	-
337	500713.14	1311281.92	Картометрический	5.00	-
338	500859.58	1311429.54	Картометрический	5.00	-
339	500928.45	1311498.24	Картометрический	5.00	-
340	501038.91	1311607.40	Картометрический	5.00	-
341	501081.09	1311649.87	Картометрический	5.00	-
342	501075.96	1311655.50	Картометрический	5.00	-
343	501072.00	1311665.05	Картометрический	5.00	-
344	501035.44	1311629.10	Картометрический	5.00	-
345	500944.96	1311539.06	Картометрический	5.00	-
346	500773.92	1311367.78	Картометрический	5.00	-
347	500654.77	1311247.98	Картометрический	5.00	-
348	500584.00	1311176.32	Картометрический	5.00	-
349	500508.31	1311094.74	Картометрический	5.00	-
350	500462.32	1311045.05	Картометрический	5.00	-
351	500387.53	1310963.41	Картометрический	5.00	-
352	500321.73	1310889.76	Картометрический	5.00	-
353	500248.11	1310806.95	Картометрический	5.00	-
354	500226.65	1310774.74	Картометрический	5.00	-
355	500217.43	1310755.36	Картометрический	5.00	-
356	500208.01	1310721.35	Картометрический	5.00	-
357	500207.33	1310700.48	Картометрический	5.00	-
358	500205.27	1310696.07	Картометрический	5.00	-
359	500199.70	1310693.24	Картометрический	5.00	-
360	500198.68	1310681.07	Картометрический	5.00	-
361	500205.22	1310678.67	Картометрический	5.00	-
362	500207.89	1310675.47	Картометрический	5.00	-
363	500209.77	1310667.66	Картометрический	5.00	-

1	2	3	4	5	6
364	500214.75	1310615.23	Картометрический	5.00	-
364	499031.44	1309896.73	Картометрический	5.00	-
365	499031.54	1309909.12	Картометрический	5.00	-
366	499029.76	1309912.91	Картометрический	5.00	-
367	499028.25	1309926.60	Картометрический	5.00	-
368	499029.44	1309946.34	Картометрический	5.00	-
369	499030.16	1310035.68	Картометрический	5.00	-
370	499031.86	1310128.85	Картометрический	5.00	-
371	499035.15	1310213.06	Картометрический	5.00	-
372	499038.63	1310364.39	Картометрический	5.00	-
373	499038.77	1310493.42	Картометрический	5.00	-
374	499036.58	1310549.64	Картометрический	5.00	-
375	499041.50	1310640.47	Картометрический	5.00	-
376	499044.70	1310707.42	Картометрический	5.00	-
377	499045.47	1310759.54	Картометрический	5.00	-
378	499046.68	1310958.29	Картометрический	5.00	-
379	499039.24	1310987.01	Картометрический	5.00	-
380	499026.89	1311021.13	Картометрический	5.00	-
381	499018.07	1311042.86	Картометрический	5.00	-
382	499005.06	1311063.32	Картометрический	5.00	-
383	498986.49	1311081.93	Картометрический	5.00	-
384	498966.38	1311094.04	Картометрический	5.00	-
385	498933.35	1311104.74	Картометрический	5.00	-
386	498890.13	1311112.16	Картометрический	5.00	-
387	498750.70	1311116.28	Картометрический	5.00	-
388	498606.01	1311117.27	Картометрический	5.00	-
389	498300.12	1311119.85	Картометрический	5.00	-
390	497977.70	1311128.53	Картометрический	5.00	-
391	497609.63	1311131.46	Картометрический	5.00	-
392	497142.37	1311140.54	Картометрический	5.00	-
393	496844.38	1311140.55	Картометрический	5.00	-
394	496628.33	1311142.43	Картометрический	5.00	-
395	496404.13	1311147.42	Картометрический	5.00	-
396	496171.91	1311152.03	Картометрический	5.00	-
397	496119.02	1311153.23	Картометрический	5.00	-
398	496089.35	1311153.62	Картометрический	5.00	-
399	496064.08	1311162.26	Картометрический	5.00	-
400	496036.74	1311177.58	Картометрический	5.00	-
401	496019.88	1311192.02	Картометрический	5.00	-
402	496010.04	1311207.25	Картометрический	5.00	-
403	496007.42	1311220.08	Картометрический	5.00	-
404	496005.91	1311240.21	Картометрический	5.00	-
405	496005.06	1311277.43	Картометрический	5.00	-
406	496005.66	1311455.85	Картометрический	5.00	-
407	496008.18	1311691.11	Картометрический	5.00	-
408	496010.79	1311977.64	Картометрический	5.00	-
409	496010.55	1312326.43	Картометрический	5.00	-

1	2	3	4	5	6
410	496012.15	1312595.92	Картометрический	5.00	-
411	496015.99	1312861.10	Картометрический	5.00	-
412	496020.07	1313137.96	Картометрический	5.00	-
413	496021.21	1313469.62	Картометрический	5.00	-
414	496027.74	1313875.84	Картометрический	5.00	-
415	496027.97	1313893.39	Картометрический	5.00	-
416	496033.40	1313900.92	Картометрический	5.00	-
417	496040.03	1313903.10	Картометрический	5.00	-
418	496039.66	1313919.04	Картометрический	5.00	-
419	496039.40	1313924.76	Картометрический	5.00	-
420	496029.38	1313925.92	Картометрический	5.00	-
421	496026.34	1313933.04	Картометрический	5.00	-
422	496026.06	1313942.15	Картометрический	5.00	-
423	496029.64	1314059.39	Картометрический	5.00	-
424	496033.05	1314294.26	Картометрический	5.00	-
425	496036.81	1314598.24	Картометрический	5.00	-
426	496040.59	1314948.69	Картометрический	5.00	-
427	496045.71	1315087.46	Картометрический	5.00	-
428	496045.55	1315370.85	Картометрический	5.00	-
429	496046.24	1315711.90	Картометрический	5.00	-
430	496051.83	1316084.54	Картометрический	5.00	-
431	496056.80	1316410.99	Картометрический	5.00	-
432	496057.74	1316523.78	Картометрический	5.00	-
433	496058.92	1316547.18	Картометрический	5.00	-
434	496057.97	1316582.37	Картометрический	5.00	-
435	496053.77	1316821.22	Картометрический	5.00	-
436	496049.67	1317147.13	Картометрический	5.00	-
437	496049.39	1317455.87	Картометрический	5.00	-
438	496050.56	1317983.45	Картометрический	5.00	-
439	496050.42	1318152.70	Картометрический	5.00	-
440	496036.35	1318153.30	Картометрический	5.00	-
441	496033.00	1317840.25	Картометрический	5.00	-
442	496031.71	1316794.80	Картометрический	5.00	-
443	496038.76	1316582.22	Картометрический	5.00	-
444	496032.70	1316568.54	Картометрический	5.00	-
445	496032.80	1316547.54	Картометрический	5.00	-
446	496041.51	1316538.51	Картометрический	5.00	-
447	496042.02	1316523.08	Картометрический	5.00	-
448	496042.06	1316409.22	Картометрический	5.00	-
449	496038.36	1316083.86	Картометрический	5.00	-
450	496032.97	1315709.95	Картометрический	5.00	-
451	496030.21	1315380.34	Картометрический	5.00	-
452	496029.73	1315087.46	Картометрический	5.00	-
453	496024.43	1314948.14	Картометрический	5.00	-
454	496020.80	1314596.54	Картометрический	5.00	-
455	496018.24	1314292.83	Картометрический	5.00	-
456	496014.49	1314057.75	Картометрический	5.00	-
457	496012.90	1313884.39	Картометрический	5.00	-

1	2	3	4	5	6
458	496009.42	1313470.63	Картометрический	5.00	-
459	496006.59	1313141.09	Картометрический	5.00	-
460	496002.45	1312865.52	Картометрический	5.00	-
461	495999.94	1312601.71	Картометрический	5.00	-
462	495998.99	1312327.79	Картометрический	5.00	-
463	495996.28	1311974.78	Картометрический	5.00	-
464	495994.03	1311687.32	Картометрический	5.00	-
465	495992.16	1311456.50	Картометрический	5.00	-
466	495992.75	1311316.67	Картометрический	5.00	-
467	495992.49	1311242.64	Картометрический	5.00	-
468	495994.34	1311213.22	Картометрический	5.00	-
469	496000.40	1311192.70	Картометрический	5.00	-
470	496008.75	1311181.54	Картометрический	5.00	-
471	496019.83	1311169.42	Картометрический	5.00	-
472	496032.88	1311160.51	Картометрический	5.00	-
473	496054.51	1311149.00	Картометрический	5.00	-
474	496084.16	1311140.92	Картометрический	5.00	-
475	496121.64	1311138.53	Картометрический	5.00	-
476	496168.13	1311137.22	Картометрический	5.00	-
477	496399.39	1311131.34	Картометрический	5.00	-
478	496625.92	1311129.66	Картометрический	5.00	-
479	496841.35	1311127.31	Картометрический	5.00	-
480	497142.07	1311121.82	Картометрический	5.00	-
481	497603.63	1311116.36	Картометрический	5.00	-
482	497972.85	1311112.61	Картометрический	5.00	-
483	498302.37	1311106.99	Картометрический	5.00	-
484	498607.02	1311101.92	Картометрический	5.00	-
485	498747.13	1311099.93	Картометрический	5.00	-
486	498861.93	1311100.10	Картометрический	5.00	-
487	498885.92	1311099.12	Картометрический	5.00	-
488	498925.60	1311090.37	Картометрический	5.00	-
489	498956.31	1311080.52	Картометрический	5.00	-
490	498976.82	1311069.52	Картометрический	5.00	-
491	498993.81	1311051.49	Картометрический	5.00	-
492	499002.96	1311039.11	Картометрический	5.00	-
493	499010.93	1311023.67	Картометрический	5.00	-
494	499024.27	1310984.34	Картометрический	5.00	-
495	499032.17	1310947.33	Картометрический	5.00	-
496	499032.92	1310866.07	Картометрический	5.00	-
497	499032.47	1310784.07	Картометрический	5.00	-
498	499031.01	1310705.82	Картометрический	5.00	-
499	499025.97	1310549.89	Картометрический	5.00	-
500	499027.25	1310437.08	Картометрический	5.00	-
501	499026.29	1310350.26	Картометрический	5.00	-
502	499023.55	1310204.01	Картометрический	5.00	-
503	499021.19	1310129.13	Картометрический	5.00	-
504	499018.26	1310040.98	Картометрический	5.00	-
505	499018.60	1309993.34	Картометрический	5.00	-

1	2	3	4	5	6
506	499017.63	1309951.75	Картометрический	5.00	-
507	499016.80	1309931.01	Картометрический	5.00	-
508	499017.79	1309913.45	Картометрический	5.00	-
509	499023.33	1309902.81	Картометрический	5.00	-
364	499031.44	1309896.73	Картометрический	5.00	-
510	494711.03	1309962.48	Аналитический	0.20	-
511	494722.40	1310455.28	Аналитический	0.20	-
512	494670.25	1310456.49	Аналитический	0.20	-
513	494639.68	1310457.20	Аналитический	0.20	-
514	494193.33	1310467.53	Аналитический	0.20	-
515	494015.36	1310471.66	Аналитический	0.20	-
516	494015.78	1309977.74	Аналитический	0.20	-
517	494162.27	1309971.14	Аналитический	0.20	-
518	494193.76	1309969.34	Аналитический	0.20	-
519	494193.76	1309968.82	Аналитический	0.20	-
520	494374.37	1309962.17	Аналитический	0.20	-
521	494664.36	1309954.62	Аналитический	0.20	-
522	494676.05	1309962.29	Аналитический	0.20	-
510	494711.03	1309962.48	Аналитический	0.20	-

3. Сведения о характерных точках части (частей) границы объекта

Обозначение характерных точек части границы	Координаты, м		Метод определения координат характерной точки	Средняя квадратическая погрешность положения характерной точки (Mt), м	Описание обозначения точки на местности (при наличии)
	X	Y			
1	2	3	4	5	6
Часть №					
-	-	-	-	-	-

ГРАФИЧЕСКОЕ ОПИСАНИЕ

местоположения границ

Зона рекреационного назначения - объектов отдыха за границами населенных пунктов - Р1

(наименование объекта, местоположение границ которого описано (далее - объект))

Раздел 1

Сведения об объекте		
№ п/п		Описание характеристик
1		3
1	Местоположение объекта	Воронежская область, Новоусманский муниципальный район, Никольское сельское поселение
2	Площадь объекта \pm величина погрешности определения площади ($P \pm \text{Дельта } P$)	-
3	Иные характеристики объекта	-

Раздел 2

Сведения о местоположении границ объекта					
1. Система координат: МСК - 36, зона 1					
2. Сведения о характерных точках границ объекта					
Обозначение характерных точек границ	Координаты, м		Метод определения координат характерной точки	Средняя квадратическая погрешность положения характерной точки (Mt), м	Описание обозначения точки на местности (при наличии)
	X	Y			
1	2	3	4	5	6
1	506670.60	1311631.72	Аналитический	2.50	-
2	506671.69	1311770.25	Аналитический	2.50	-
3	506599.53	1311772.92	Аналитический	2.50	-
4	506598.43	1311634.40	Аналитический	2.50	-
1	506670.60	1311631.72	Аналитический	2.50	-
3. Сведения о характерных точках части (частей) границы объекта					
Обозначение характерных точек части границы	Координаты, м		Метод определения координат характерной точки	Средняя квадратическая погрешность положения характерной точки (Mt), м	Описание обозначения точки на местности (при наличии)
	X	Y			
1	2	3	4	5	6
Часть №					
-	-	-	-	-	-

ГРАФИЧЕСКОЕ ОПИСАНИЕ

местоположения границ

Зона природных территорий и защитного озеленения за границами
населенных пунктов - Р2

(наименование объекта, местоположение границ которого описано
(далее - объект)

Раздел 1

Сведения об объекте		
№ п/п		Описание характеристик
1		3
1	Местоположение объекта	Воронежская область, Новоусманский муниципальный район, Никольское сельское поселение
2	Площадь объекта \pm величина погрешности определения площади ($P \pm \text{Дельта } P$)	-
3	Иные характеристики объекта	-

Раздел 2

Сведения о местоположении границ объекта					
1. Система координат: МСК - 36, зона 1					
2. Сведения о характерных точках границ объекта					
Обозначение характерных точек границ	Координаты, м		Метод определения координат характерной точки	Средняя квадратическая погрешность положения характерной точки (Mt), м	Описание обозначения точки на местности (при наличии)
	X	Y			
1	2	3	4	5	6
1	494821.91	1305016.35	Аналитический	0.10	-
2	494790.11	1305096.42	Аналитический	0.10	-
3	494797.74	1305314.73	Аналитический	0.10	-
4	494805.82	1305367.84	Аналитический	0.10	-
5	494816.2	1305401.55	Аналитический	0.10	-
6	494840.82	1305441.76	Аналитический	0.10	-
7	494848.52	1305467.21	Аналитический	0.10	-
8	494787.46	1305473.84	Аналитический	0.10	-
9	494787.06	1305471.62	Аналитический	0.10	-
10	494784.77	1305472.03	Аналитический	0.10	-
11	494785.14	1305474.09	Аналитический	0.10	-
12	494782.79	1305474.35	Аналитический	0.10	-
13	494797.35	1305617.77	Аналитический	0.10	-
14	494706.71	1305599.45	Аналитический	0.10	-
15	494651.06	1305640.28	Аналитический	0.10	-
16	494614.59	1305578.81	Аналитический	0.10	-
17	494594.89	1305566.71	Аналитический	0.10	-
18	494451.57	1305128.82	Аналитический	0.10	-
19	494434.19	1305119.75	Аналитический	0.10	-
1	494821.91	1305016.35	Аналитический	0.10	-
3. Сведения о характерных точках части (частей) границы объекта					
Обозначение характерных точек части границы	Координаты, м		Метод определения координат характерной точки	Средняя квадратическая погрешность положения характерной точки (Mt), м	Описание обозначения точки на местности (при наличии)
	X	Y			
1	2	3	4	5	6
Часть №					
-	-	-	-	-	-

ГРАФИЧЕСКОЕ ОПИСАНИЕ
местоположения границ

Зона сельскохозяйственного производства за границами населенных пунктов – СХ2

(наименование объекта, местоположение границ которого описано
(далее - объект)

Раздел 1

Сведения об объекте		
№ п/п	Характеристики объекта	Описание характеристик
1	2	3
1	Местоположение объекта	Воронежская область, Новоусманский муниципальный район, Никольское сельское поселение
2	Площадь объекта ± величина погрешности определения площади ($P \pm \Delta P$)	-
3	Иные характеристики объекта	-

Раздел 2

Сведения о местоположении границ объекта					
1. Система координат: МСК - 36, зона 1					
2. Сведения о характерных точках границ объекта					
Обозначение характерных точек границ	Координаты, м		Метод определения координат характерной точки	Средняя квадратическая погрешность положения характерной точки (Mt), м	Описание обозначения точки на местности (при наличии)
	X	Y			
1	2	3	4	5	6
1	500569.51	1310259.20	Картометрический	5.00	-
2	500786.06	1310479.16	Картометрический	5.00	-
3	501357.25	1311059.34	Картометрический	5.00	-
4	501463.78	1311163.15	Картометрический	5.00	-
5	501450.89	1311183.35	Картометрический	5.00	-
6	501420.08	1311242.01	Картометрический	5.00	-
7	501394.09	1311270.97	Картометрический	5.00	-
8	501373.84	1311291.02	Картометрический	5.00	-
9	501356.59	1311308.10	Картометрический	5.00	-
10	501298.29	1311343.37	Картометрический	5.00	-
11	501291.98	1311345.60	Картометрический	5.00	-
12	501291.24	1311332.97	Картометрический	5.00	-
13	501285.87	1311323.50	Картометрический	5.00	-
14	501276.39	1311313.30	Картометрический	5.00	-
15	501263.67	1311302.16	Картометрический	5.00	-
16	501242.89	1311286.82	Картометрический	5.00	-
17	501217.44	1311271.85	Картометрический	5.00	-
18	501176.41	1311246.68	Картометрический	5.00	-
19	501108.47	1311210.83	Картометрический	5.00	-
20	501082.76	1311195.05	Картометрический	5.00	-
21	501056.21	1311174.07	Картометрический	5.00	-
22	501017.97	1311157.36	Картометрический	5.00	-
23	500996.80	1311150.49	Картометрический	5.00	-
24	500940.00	1311203.03	Картометрический	5.00	-
25	500888.85	1311144.65	Картометрический	5.00	-
26	500884.58	1311142.79	Картометрический	5.00	-
27	500860.94	1311131.89	Картометрический	5.00	-
28	500838.29	1311125.06	Картометрический	5.00	-
29	500784.42	1311112.07	Картометрический	5.00	-
30	500685.59	1311099.71	Картометрический	5.00	-
31	500662.02	1311107.33	Картометрический	5.00	-
32	500641.43	1311118.17	Картометрический	5.00	-
33	500612.59	1311136.49	Картометрический	5.00	-
34	500537.52	1311018.14	Картометрический	5.00	-
35	500448.03	1310886.34	Картометрический	5.00	-
36	500424.27	1310847.35	Картометрический	5.00	-
37	500387.51	1310790.92	Картометрический	5.00	-

1	2	3	4	5	6
38	500360.78	1310746.37	Картометрический	5.00	-
39	500335.53	1310711.47	Картометрический	5.00	-
40	500312.14	1310679.54	Картометрический	5.00	-
41	500238.62	1310588.95	Картометрический	5.00	-
42	500305.83	1310522.12	Картометрический	5.00	-
43	500483.12	1310343.35	Картометрический	5.00	-
1	500569.51	1310259.20	Картометрический	5.00	-
44	496581.82	1305764.29	Аналитический	2.50	-
45	496565.10	1305830.23	Аналитический	2.50	-
46	496542.99	1305917.44	Аналитический	2.50	-
47	496513.82	1305925.09	Аналитический	2.50	-
48	496449.62	1305949.85	Аналитический	2.50	-
49	496416.25	1305868.38	Аналитический	2.50	-
50	496412.78	1305859.91	Аналитический	2.50	-
51	496414.36	1305774.61	Аналитический	2.50	-
52	496581.82	1305764.29	Аналитический	2.50	-
44	496581.82	1305764.29	Аналитический	2.50	-
53	496280.32	1305487.14	Аналитический	2.50	-
54	496280.17	1305493.99	Аналитический	2.50	-
55	496278.17	1305615.24	Аналитический	2.50	-
56	496277.81	1305637.04	Аналитический	2.50	-
57	496268.23	1305996.57	Аналитический	2.50	-
58	496260.56	1306254.82	Аналитический	2.50	-
59	496227.36	1306254.02	Аналитический	2.50	-
60	496155.59	1306252.29	Аналитический	2.50	-
61	496053.36	1306249.77	Аналитический	2.50	-
62	496053.29	1306298.74	Аналитический	2.50	-
63	495874.76	1306300.56	Аналитический	2.50	-
64	495871.85	1306333.76	Аналитический	2.50	-
65	495871.42	1306339.79	Аналитический	2.50	-
66	495858.67	1306338.87	Аналитический	2.50	-
67	495859.33	1306332.86	Аналитический	2.50	-
68	495859.52	1306331.52	Аналитический	2.50	-
69	495820.21	1306326.60	Аналитический	2.50	-
70	495683.50	1306310.32	Аналитический	2.50	-
71	495641.44	1306305.27	Аналитический	2.50	-
72	495627.53	1306303.64	Аналитический	2.50	-
73	495611.41	1306301.75	Аналитический	2.50	-
74	495611.80	1306291.19	Аналитический	2.50	-
75	495611.94	1305850.62	Аналитический	2.50	-
76	495612.90	1305559.64	Аналитический	2.50	-
77	495612.94	1305548.27	Аналитический	2.50	-
78	495615.06	1305480.09	Аналитический	2.50	-
79	495615.42	1305473.24	Аналитический	2.50	-
80	496280.32	1305487.14	Аналитический	2.50	-
53	496280.32	1305487.14	Аналитический	2.50	-

3. Сведения о характерных точках части (частей) границы объекта					
Обозначение характерных точек части границы	Координаты, м		Метод определения координат характерной точки	Средняя квадратическая погрешность положения характерной точки (Mt), м	Описание обозначения точки на местности (при наличии)
	X	Y			
1	2	3	4	5	6
Часть №					
-	-	-	-	-	-

ГРАФИЧЕСКОЕ ОПИСАНИЕ
местоположения границ

Зона садоводства и огородничества за границами населенных пунктов - СО1

(наименование объекта, местоположение границ которого описано
(далее - объект)

Раздел 1

Сведения об объекте		
№ п/п	Характеристики объекта	Описание характеристик
1	2	3
1	Местоположение объекта	Воронежская область, Новоусманский муниципальный район, Никольское сельское поселение
2	Площадь объекта ± величина погрешности определения площади ($P \pm \Delta P$)	-
3	Иные характеристики объекта	-

Раздел 2

Сведения о местоположении границ объекта					
1. Система координат: МСК - 36, зона 1					
2. Сведения о характерных точках границ объекта					
Обозначение характерных точек границ	Координаты, м		Метод определения координат характерной точки	Средняя квадратическая погрешность положения характерной точки (Mt), м	Описание обозначения точки на местности (при наличии)
	X	Y			
1	2	3	4	5	6
1	497365.15	1313091.93	Картометрический	5.00	-
2	497370.00	1313195.58	Картометрический	5.00	-
3	497385.87	1313311.07	Картометрический	5.00	-
4	497433.63	1313404.00	Картометрический	5.00	-
5	497330.08	1313431.75	Картометрический	5.00	-
6	497345.89	1313484.08	Картометрический	5.00	-
7	497355.26	1313509.96	Картометрический	5.00	-
8	497377.82	1313575.13	Картометрический	5.00	-
9	497389.48	1313608.77	Картометрический	5.00	-
10	497359.16	1313621.08	Картометрический	5.00	-
11	497353.04	1313618.60	Картометрический	5.00	-
12	497255.72	1313648.01	Картометрический	5.00	-
13	497255.33	1313612.36	Картометрический	5.00	-
14	497197.64	1313611.73	Картометрический	5.00	-
15	497148.37	1313611.19	Картометрический	5.00	-
16	497097.01	1313610.80	Картометрический	5.00	-
17	497096.80	1313642.50	Картометрический	5.00	-
18	497062.90	1313651.47	Картометрический	5.00	-
19	497057.96	1313663.93	Картометрический	5.00	-
20	497002.88	1313685.32	Картометрический	5.00	-
21	496991.80	1313697.97	Картометрический	5.00	-
22	496957.57	1313714.10	Картометрический	5.00	-
23	496951.00	1313759.06	Картометрический	5.00	-
24	496929.91	1313798.03	Картометрический	5.00	-
25	496845.98	1313923.46	Картометрический	5.00	-
26	496790.29	1313916.44	Картометрический	5.00	-
27	496765.83	1313915.27	Картометрический	5.00	-
28	496762.32	1313910.32	Картометрический	5.00	-
29	496728.41	1313908.31	Картометрический	5.00	-
30	496728.77	1313902.40	Картометрический	5.00	-
31	496735.09	1313883.91	Картометрический	5.00	-
32	496741.19	1313866.14	Картометрический	5.00	-
33	496749.05	1313842.42	Картометрический	5.00	-
34	496764.27	1313799.55	Картометрический	5.00	-
35	496770.86	1313778.45	Картометрический	5.00	-

36	496774.12	1313764.88	Картометрический	5.00	-
37	496784.62	1313730.99	Картометрический	5.00	-
38	496787.49	1313704.68	Картометрический	5.00	-
39	496788.18	1313667.52	Картометрический	5.00	-
40	496787.52	1313609.53	Картометрический	5.00	-
41	496784.15	1313524.05	Картометрический	5.00	-
42	496782.29	1313464.95	Картометрический	5.00	-
43	496782.29	1313415.15	Картометрический	5.00	-
44	496781.55	1313380.21	Картометрический	5.00	-
45	496787.24	1313254.17	Картометрический	5.00	-
46	496788.52	1313181.01	Картометрический	5.00	-
47	496788.61	1313121.91	Картометрический	5.00	-
48	496791.95	1313095.52	Картометрический	5.00	-
49	496805.71	1313089.20	Картометрический	5.00	-
50	496895.27	1313084.00	Картометрический	5.00	-
51	497003.42	1313082.14	Картометрический	5.00	-
52	497139.82	1313081.02	Картометрический	5.00	-
53	497154.50	1313084.37	Картометрический	5.00	-
54	497166.76	1313086.97	Картометрический	5.00	-
55	497200.77	1313088.08	Картометрический	5.00	-
56	497308.36	1313086.97	Картометрический	5.00	-
57	497350.54	1313084.55	Картометрический	5.00	-
1	497365.15	1313091.93	Картометрический	5.00	-

3. Сведения о характерных точках части (частей) границы объекта

Обозначение характерных точек части границы	Координаты, м		Метод определения координат характерной точки	Средняя квадратическая погрешность положения характерной точки (Mt), м	Описание обозначения точки на местности (при наличии)
	X	Y			
1	2	3	4	5	6
Часть №					
-	-	-	-	-	-

